


Краевое государственное казенное учреждение
«Центр по сохранению культурного наследия Красноярского края»
КГКУ «ЦСНН КК»

ПУБЛИЧНЫЙ ОТЧЕТ

за 2020 год



*Работа участницы конкурса детского рисунка
«Архитектурно-историческое наследие Красноярского края» Юдиной Е. В.
«Здание гостиницы «Новая Россия», г. Красноярск, ул. Ленина, 108*

г. Красноярск

17 августа 2015 года, в соответствии с общегосударственными тенденциями в развитии и совершенствовании дела государственной охраны объектов культурного наследия распоряжением Губернатора Красноярского края создано краевое государственное казенное учреждение «Центр по сохранению культурного наследия Красноярского края» (далее – Центр).

Целью деятельности Центра является обеспечение реализации предусмотренных законодательством Российской Федерации полномочий Учредителя в сфере сохранения, использования, государственной охраны и популяризации объектов культурного наследия (памятников истории и культуры) народов Российской Федерации, расположенных на территории Красноярского края.

В составе Центра функционирует 9 отделов:

- отдел по выявлению и изучению объектов культурного наследия;
- отдел по разработке проектов зон охраны объектов культурного наследия;
- архитектурный отдел;
- отдел археологических работ;
- отдел инвентаризации объектов культурного наследия;
- отдел инженерно-конструкторских работ;
- отдел организационной, правовой и кадровой работы;
- бухгалтерия;
- технический отдел

Кроме того, в составе Центра работают территориальные представители, осуществляющие виды деятельности Центра на местах: в г. Енисейске и г. Минусинске.

Укомплектованность Центра в настоящее время составляет 84%.

Обширная география деятельности КГКУ «ЦСКН КК» в 2020 году представлена территорией, ограниченной с юга Шушенским районом, с севера – Таймырским Долгано-Ненецким муниципальным районом, с запада – Енисейским районом, с востока – Канским муниципальным районом.

Многие объекты, требующие натурного обследования, находятся в труднодоступных территориях, не имеющих регулярного транспортного сообщения и автодорог, связывающих с краевым центром.

В течение 2020 года сотрудниками Центра проведено обследование труднодоступных объектов культурного наследия на севере и северо-востоке Красноярского края, в том числе были выполнены командировки в отдаленный Таймырский Долгано-Ненецкий муниципальный район, пгт. Диксон для обследования объектов культурного наследия.

Совместно со Службой по государственной охране объектов культурного наследия Красноярского края в 2020 году проведен конкурс детского рисунка «Архитектурно-историческое наследие Красноярского края», по итогам которого

вышло в свет печатное издание календарь на 2021 г. тиражом в 700 экземпляров, в который включены работы победителей и участников второго тура конкурса.

Специалисты Центра участвуют в конференциях и семинарах в целях популяризации объектов культурного наследия.

В настоящий момент Центр в роли заказчика курирует работы по выполнению научно-проектной документации по трем объектам культурного наследия церковно-храмовой архитектуры: это «Церковь Святой Троицы» в пгт. Емельяново, «Церковь Троицкая» в с. Сухобузимское, «Церковь Покрова», в г. Красноярске.

Специалисты осуществляют наземное 3D лазерное сканирование зданий и сооружений памятников архитектуры на современном лазерном сканере, который с высокой точностью производит обмеры объекта.

Результатом работы 3D сканирования является облако точек, которое в дальнейшем может использоваться в САД-системах.

Руководство КГКУ «ЦСНН КК»

Директор – Семенчук Светлана Михайловна

Главный бухгалтер (начальник отдела) – Катаева Оксана Валентиновна

Заместители директора :

Чукреев Владимир Александрович –

по общим вопросам и направлениям работы отделов по выявлению, изучению и инвентаризации объектов культурного наследия, археологическим работам, по разработке проектов зон охраны объектов культурного наследия, отдела архитектурных и инженерно-конструкторских работ;

Волоткевич Татьяна Николаевна –

по вопросам и направлениям работы Центра по популяризации объектов культурного наследия и связям со средствами массовой информации

В соответствии с государственной программой Красноярского края «Развитие культуры и туризма», утвержденной постановлением Правительства Красноярского края от 30.09.2013 № 511-п, Государственным заданием в 2020 году КГКУ «Центр по сохранению культурного наследия Красноярского края» реализованы следующие мероприятия:

В области популяризации объектов культурного наследия Красноярского края:

1. К празднованию 75-летия Победы в Великой Отечественной войне подготовлены стенды, освещающие вклад Красноярского края в Победу нашего народа.

Перечень объектов культурного наследия, о которых изготовлены информационные стенды:

1. Оборона Диксона, 1942 год. Подвиг ледокола «Александр Сибиряков».

Красноярский край стал единственным регионом за Уралом, где шли боевые действия – в 1942 году захватчики напали на Диксон. Красноярский край вошёл в историю Великой Отечественной войны как самая восточная территория страны, где произошёл бой с немецко-фашистскими захватчиками. Неравный бой ледокола «Александр Сибиряков» с немецким тяжелым крейсером «Адмирал Шеер» и оборона Диксона стали одними из ярких героических страниц нашей истории.



2. Боевой путь 119/17 Гвардейской Краснознаменной стрелковой дивизии, сформированной в Красноярске.

За время Великой Отечественной войны в Красноярском крае было сформировано около 40 воинских формирований – стрелковые полки, бригады и дивизии, артиллерийские формирования, авиаполки и др.

Красноярцы воевали на всех фронтах Великой Отечественной войны.

За мужество и исключительный героизм (зачастую посмертно) в годы Великой Отечественной войны 183 красноярца получили звание Героя Советского Союза, еще 55 человек стали полными кавалерами ордена Славы.

119-я стрелковая дивизия, впоследствии 17-й гвардейская стрелковая дивизия, сформированная в городе Красноярске – одна из первых сибирских дивизий, вступивших в бои под Москвой в 1941 году и прошедшей путь за 1941 – 1945 годы от Подмосковья до Кенигсберга.

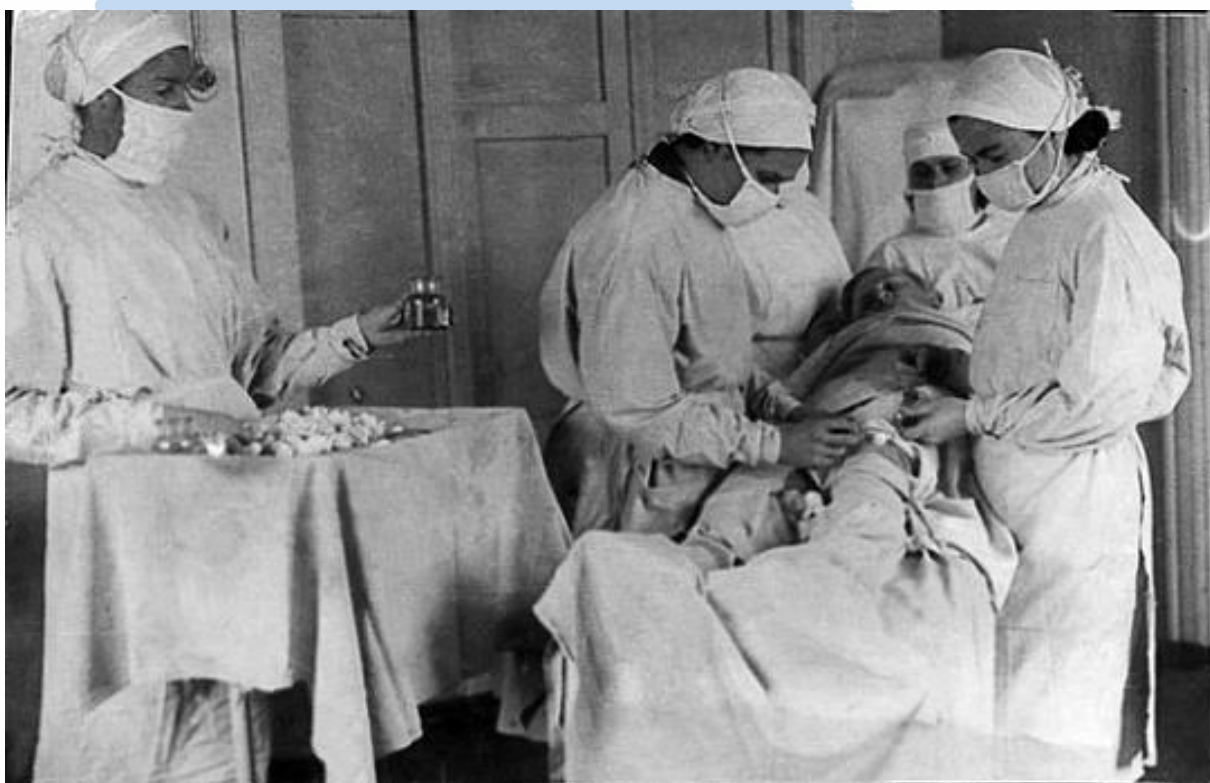
3. Красноярская воздушная трасса «Аляска – Сибирь».

Одним из воздушных маршрутов ленд-лиза была засекреченная Красноярская воздушная трасса Аляска — Красноярск (АлСиб), проходившая через Чукотку, Колыму и Якутию. С осени 1942-го до августа 1945 года по ней перегоняли из США военные самолеты. Их ремонт и подготовку к отправке на фронт осуществляли в Красноярске. Впервые в истории развития авиации перегонка самолетов велась на огромные расстояния — свыше 6 тыс. км, над малонаселенными районами, в условиях максимально низких температур – до 60 градусов ниже нуля по шкале Цельсия. Полеты выполнялись на пределе физических возможностей, но летчики с честью справлялись с трудной задачей. За три года по трассе было переброшено около 8 тыс. истребителей, бомбардировщиков и транспортных самолетов — более половины полученных по ленд-лизу из США.



4. Работа красноярских эвакогоспиталей

Всего в городе Красноярске было развернуто в 1941–1943 годах 20 госпиталей общей емкостью на 10 000 коек, каждый из которых был разной емкости и рассчитаны на 200, 300, 400, 500, 600 и 800 человек и более. Еще было развернуто 20 госпиталей, в городах края и курортах края. За годы войны в городах края и Красноярске всего разворачивалось 50 тыловых эвакогоспиталей и 10 – резервных фронтовых. Самый мощный эвакогоспиталь № 1515, был открыт в г. Красноярске на 1000 коек. Подобной мощности были эвакогоспитали еще в Абакане и на курорте оз. Шира. Для госпиталя № 1515, было выделено три трехэтажных здания школ № 7, № 10, № 11 и здание Дворца труда. Все школы располагались в трехэтажных типовых кирпичных зданиях с цокольным помещением. Здание Дворца труда было кирпичное, но двухэтажное. Построенное в дореволюционное время.



5. Красноярский тыл – фронту.

В годы Великой Отечественной войны наряду с организацией вооруженного отпора врагу первоочередной государственной задачей стал перевод народного хозяйства на военное производство. С этой целью осуществлялась эвакуация в тыл основных предприятий и части населения из западных районов страны. В первые годы войны в Красноярском крае было размещено более 30 крупных промышленных предприятий.


Красноярском край за время войны превратился в крупнейшей за Уралом центр оборонной промышленности, внесший огромный вклад в достижение Победы над фашистской Германией.



Из созданных стендов сформирована передвижная выставка, которая демонстрируется в учреждениях образования и культуры нашего края.

2. Подготовлена и издана книга «Архитектурно-историческое наследие города Минусинска».

Главной темой книги является сбережение историко-культурного наследия прошлого. Впервые в истории Минусинска в книге рассказывается обо всех историко-культурных объектах города и района, взятых в те или иные годы на государственную охрану. В этом плане новая книга стала неким путеводителем, откуда можно почерпнуть историко-архитектурные сведения о каждом памятнике прошлого, причём издатели стремились доносить эти сведения так, чтобы они не походили на сухое изложение фактов, поскольку всё большее число людей волнует судьба памятников старины. Памятники истории и культуры, являясь посланием потомкам из далёкого прошлого, несут на себе огромную философскую нагрузку, ведь смысл истории в накоплении, в сбережении того, что оставили нам в наследство предшествующие поколения.



3. КГКУ «ЦСНН КК» заключено Соглашение о сотрудничестве с Министерством образования Красноярского края.

В рамках Соглашения:

В октябре-декабре проведен конкурс реферативных работ «Красноярск – наше наследие» В конкурсе приняли участие школьники 5-11 классов и учащиеся ссузов Красноярского края.

4. В сентябре-декабре проведен конкурс детского рисунка.

2. Заключены Соглашения о сотрудничестве:

- с КГАУ «Дирекция краевых телепрограмм»;

- с КГАУ «Редакция газеты «Наш Красноярский край».

В рамках Соглашений подготовлены и опубликованы в СМИ материалы по популяризации объектов культурного наследия расположенных на территории Красноярского края всего 10, в том числе:

- в программе «Утро на Енисее» в рубрике «Вот эта улица, вот этот дом» 5 видеосюжетов;

- в печатных СМИ 5.

3. Размещено на сайте КГКУ «ЦСНН КК» 25 статей об объектах культурного наследия Красноярского края.

4. Сотрудниками КГКУ «ЦСНН КК» подготовлены 18 статей об объектах культурного наследия Красноярского края.

5. Формировались и размещались в школах города Красноярска выставки об объектах культурного наследия г. Енисейска.

Отдел по выявлению и изучению объектов культурного наследия

Основная работа отдела по выявлению и изучению объектов культурного наследия по государственному заданию заключается в проведении архивных и натурных обследований, выявлении объектов, имеющих историко-культурную ценность, оформлении проектов паспортов объектов культурного наследия, составлении учетных карт, проектов описания и обоснования предмета охраны объектов культурного наследия.

Фактически выполнено:

- 21 учетная карта объектов культурного наследия, расположенных в г. Красноярске, г. Енисейске, г. Минусинске, г. Железногорске, с. Туруханск, что составляет 100 % от объема, запланированного на год.

- Проектная документация по корректировке предмета охраны объекта культурного наследия «Здание, где в городской больнице в 1828–1830 гг. лечились декабристы Шаховской Федор Петрович и Бобрищев-Пушкин Николай Сергеевич и где умерли Якубович Александр Иванович (1796–1845 гг.), декабрист, Димитров Н.М., большевик», г. Енисейск, ул. Декабристов, 1 (приказом службы по государственной охране объектов культурного наследия Красноярского края (далее – Служба) от 27.10.2020 № 577 утверждена новая редакция предмета охраны).

- Проектная документация по корректировке предмета охраны объекта культурного наследия «Дом Франкфурта», 1911 г., г. Красноярск, пр. Мира, 57.

- Дополнительно по поручению Службы выполнена проектная документация по корректировке предмета охраны объекта культурного наследия регионального значения «Дом, в котором с 25 по 29 сентября 1919 года проходил I-ый чрезвычайный съезд рабочих, крестьянских и солдатских депутатов, избравший объединённый уездный Совет. Здесь же находился с 13 сентября 1919 года (после освобождения города от колчаковцев) партизанский армейский Совет» (приказом Службы от 20.11.2020 №707 в предмет охраны внесены изменения), что составляет 150 % от объема, запланированного на год.


- 21 паспорт объектов культурного наследия, расположенных в г. Ачинске, г. Красноярске, Минусинском, Шарыповском, Тасеевском районах, что составляет 100 % от объема, запланированного на год.

- Подготовлено 11 заявлений о включении в единый государственный реестр объектов культурного наследия (памятников истории и культуры) народов Российской Федерации объектов, обладающих признаками объекта культурного наследия. Из них 7 могил Героев Советского Союза, 3 могилы полных кавалеров Ордена Славы, 1 «Церковь Михаила Архангела», расположенная в Ачинском районе.

- Отделом проведены исследования по 20 объектам, по рассмотрению которых комиссией принято решение о включении 16 объектов в перечень выявленных объектов культурного наследия:



ОКН «Аэровокзал», 1954 г., г. Красноярск, ул. Аэровокзальная, 17.



ВОКН «Комплекс застройки площади Ленина: театр, гостиница «Центральная», здание городской администрации, дом жилой с баиной, дом жилой с балюстрадой, дом жилой с магазином «Енисей», дом жилой с магазином «Весна», дом жилой с магазином «Саяны», дом жилой с магазином «Старт», памятник В.И. Ленину», 1952 – 1960 гг., г. Железнодорожск, ул. Ленина, 23, ул. Ленина, 25 А, ул. 22 партсъезда, 21, ул. Ленина, 24, ул. Ленина, 26, ул. Ленина, 25, ул. Ленина, 21, ул. Свердлова, 22, ул. Свердлова, 24, площадь Ленина.



*ВОКН Гостиница «Метрополь», 1890 г., рек. 1960-е гг.
г. Минусинск, ул. Ленина, 74.*



ВОКН «Могила старшего лейтенанта Мошкя Василия Семеновича летчика-истребителя, погибшего при перегоне самолета для нужд фронта на трассе Аляска – Сибирь в годы Великой Отечественной войны», 1918-1944 гг., 1986 г.




«Флигель усадьбы купца С.В. Телегина», 1900-е гг. (до 1910 г.), г. Красноярск, ул. Горького, 13А.



«Памятный знак в честь земляков, погибших в годы Великой Отечественной войны», Шушенский район, с. Субботино, ул. Ленина, 27/1.



*«Мемориал памяти «Никто не забыт – ничто не забыто», 2011 г.
Манский район, д. Выезжий Лог, ул. Советская, 31.*




*«Горельеф «Октябрь», скульпторы Ю. П. Ишиханов, А. Д. Давыдов, арх. Э. М. Панов»,
1977-1978 гг., г. Красноярск, пр. Мира, 88(на фасаде «Дома Кино».*



ВОКН «Церковь Михаила Архангела», нач XX века, Ачинский район, д. Козловка, Совхозная, 23Б.

• Дополнительно по внутреннему заданию от отдела по разработке проектов зон охраны собраны и оформлены «Материалы историко-архивных и библиографических исследований в отношении ОКН регионального значения: «Памятное место, связанное с историей и культурой города» (г. Красноярск, набережная р. Енисей, пл. Революции, городской парк им. Горького):




• По поручению Службы в связи с обращением Загивной М.В. об уточнении сведений об объекте культурного наследия «Братская могила членов Красноярского Совета рабочих, солдатских депутатов и местных активистов, расстрелянных колчаковским карательным отрядом в июле 1918 г.» (Туруханский район, с Туруханск, ул. Святого Луки Войно-Ясенецкого, соор. 10А) проведено исследование по уточнению сведений об объекте.

• Разработка подразделов научно-проектной документации «Краткая историческая справка», «Историко-архивные и библиографические исследования. Историческая записка» подготовлены записки по 2 объектам культурного наследия:



«Церковь Троицкая», 1793–1817 гг., Сухобузимский район, с. Сухобузимское, ул. Ленина, 29




«Церковь Святой Троицы», Емельяновский район, пгт. Емельяново, ул. Московская, 153

- Мониторинг сведений об объектах культурного наследия в системе АИС ЕГРКН с целью определения наличия (отсутствия) внесенных сведений по каждому объекту культурного наследия с составлением перечня. Сканирование недостающих документов для внесения в АИС ЕГРКН по результатам мониторинга. Проведения инвентаризация сведений по 1121 объекту.

- В целях популяризации объектов культурного наследия специалистами отдела подготовлены 3 научно-популярные статьи об объектах культурного наследия, расположенных в г. Красноярске, г. Минусинске и г. Енисейске.

- При участии сотрудников отдела организован и проведен конкурс детского рисунка «Архитектурно-историческое наследие Красноярского края». По итогам конкурса был выпущен памятный календарь, в который вошли работы победителей.



Отдел по разработке проектов зон охраны объектов культурного наследия

В сфере проектной деятельности:


- В рамках реализации плана разработаны проекты границ территорий объектов культурного наследия:
 - Туруханский Троицкий монастырь, 1800 г. (Туруханский район, с. Туруханск);



- Дом, в котором жил, отбывая в 1915–1917 гг. ссылку, Свердлов Яков Михайлович. В доме – мемориальный музей Я.М. Свердлова (Туруханский район, с. Туруханск, ул. Свердлова, 26);



- Дом, в котором в 1914–1916 гг. жил Спандарян Сурен Спандарович (Туруханский район, с. Туруханск, ул. Спандаряна, 37);



- Братская могила членов Красноярского Совета рабочих, солдатских депутатов и местных активистов, расстрелянных колчаковским карательным отрядом в июле 1918 г. (Туруханский район, с. Туруханск, берег реки Нижняя Тунгуска);



- Церковь Николаевская, 1881 г. (Енисейский район, с. Анциферово);



- Церковь Николаевская, 1829 г. (Енисейский район, д. Каменск).




• В рамках реализации плана разработаны проекты корректировки границ территорий объектов культурного наследия:

- «Комплекс музея им. Мартянова Н.М. Второй корпус», 1900–1901 гг., 1951–1952 гг. (г. Минусинск, ул. Ленина, 60, пом. 2);



- Братская могила бойцов Красной Армии и восставших рабочих города, погибших в боях при освобождении Красноярска в декабре 1919 года – январе 1920 года (Красноярский край, г. Красноярск, Железнодорожный район, Красная площадь (г. Красноярск, Красная площадь)).



• Проекты границ территории, разработанные в 2020 году, требующие доработки в части координатной привязки границ территорий:

- Могила норвежского моряка Тессема – участника полярной Норвежской экспедиции Амундсена на шхуне «Мод», погибшего в 1920 г. (Таймырский Долгано-Ненецкий муниципальный район, п. Диксон, проезд Диксон–Водозабор (Таймырский автономный округ, остров Диксон));



- Могила Бегичева Никифора Алексеевича (1874–1927), исследователя Арктики (Таймырский Долгано-Ненецкий муниципальный район пгт. Диксон, ул. Водопьянова (в районе здания школы ул. Водопьянова, 17 (Таймырский автономный округ, Диксонский район, о. Диксон));



- Братская могила семи североморцев, погибших в бою с фашистским линкором 27 августа 1942 года (Таймырский Долгано-Ненецкий муниципальный район, пгт. Диксон, (в районе здания сельского дома культуры, ул. Чкалова, 12) (Таймырский автономный округ, остров Диксон));



- Здание первого радиометцентра, открытого в 1934 г. (Таймырский Долгано-Ненецкий муниципальный район, п. Диксон, ул. Папанина, 18 (Диксонский район, о. Диксон, ул. Папанина, 14).

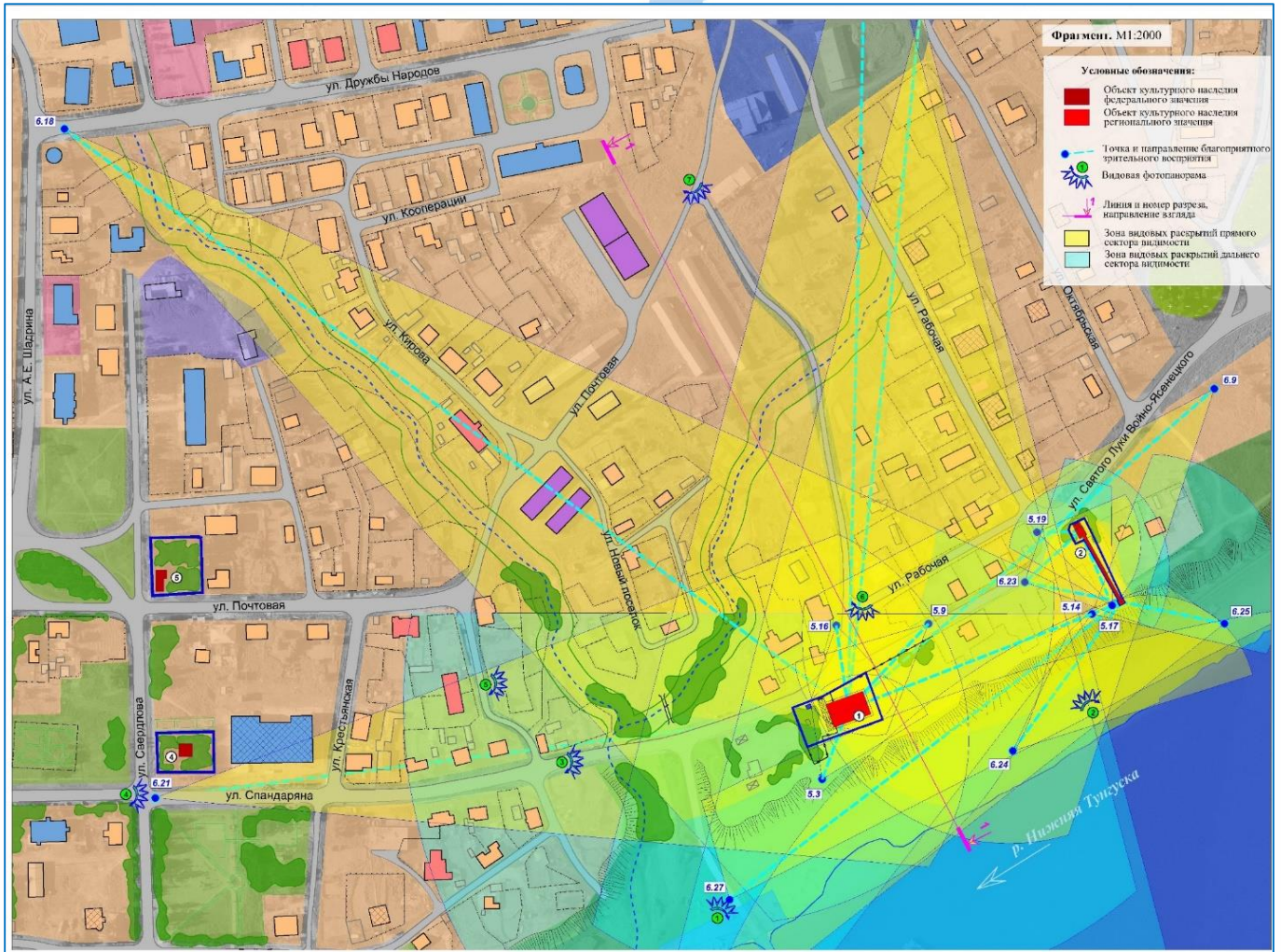


• В рамках реализации плана разработаны проекты зон охраны объектов культурного наследия:

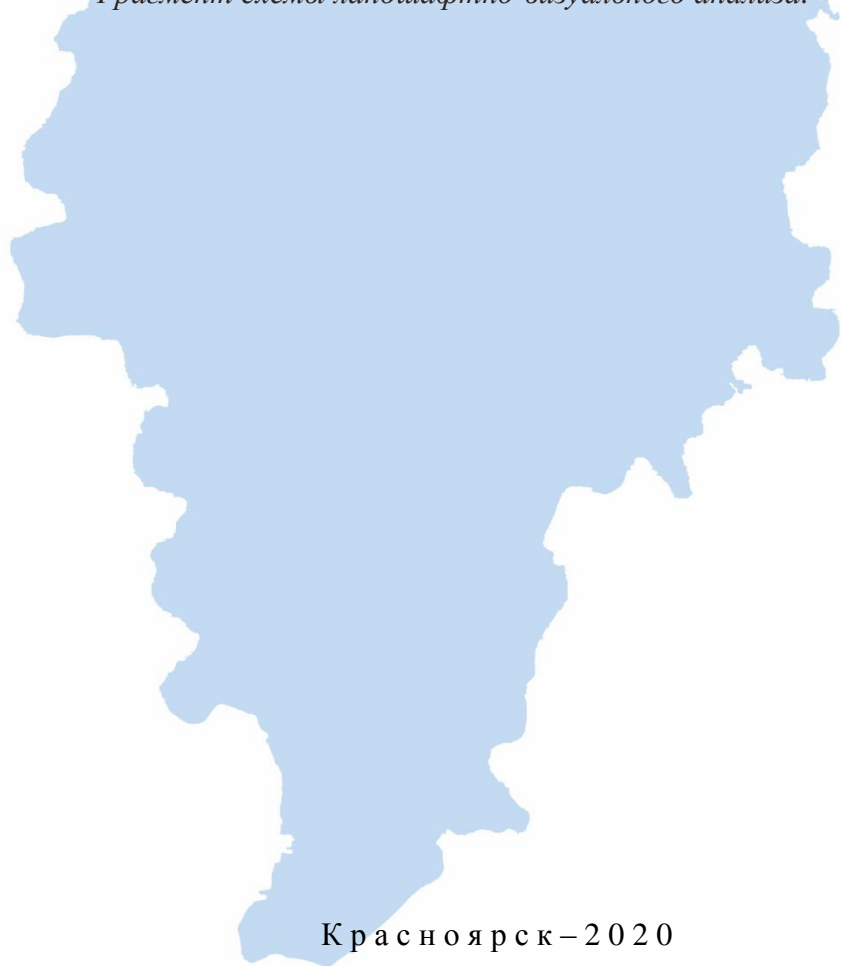
- Проект объединенной зоны охраны объектов культурного наследия регионального значения: «Туруханский Троицкий монастырь», 1800 г., расположенный по адресу: Туруханский район, с. Туруханск, ул. Святого Луки Войно-Ясенецкого, 4 (Туруханский район, с. Туруханск); «Братская могила членов Красноярского Совета рабочих, солдатских депутатов и местных активистов, расстрелянных колчаковским карательным отрядом в июле 1918 г.», расположенный по адресу: Туруханский район, с. Туруханск ул. Святого Луки Войно-Ясенецкого, соор. 10А (Туруханский район, с. Туруханское, берег реки Нижняя Тунгуска);



Панорамный вид территории монастыря и обелиска на братской могиле.



Фрагмент схемы ландшафтно-визуального анализа.



- Проект объединенной зоны охраны объектов культурного наследия федерального значения: «Дом, в котором жил, отбывая в 1915–1917 гг. ссылку, Свердлов Яков Михайлович. В доме – мемориальный музей Я.М. Свердлова», расположенный по адресу: Туруханский район, с. Туруханск, ул. Свердлова, 26 (Туруханский район, с. Туруханск, ул. Свердлова, 21); «Дом, в котором в 1914–1916 гг. жил Спандарян Сурен Спандарович», расположенный по адресу: Туруханский район, с. Туруханск, ул. Спандаряна, 37 (Туруханский район, с. Туруханск, ул. Спандаряна, 17);



Панорамный вид территорию.

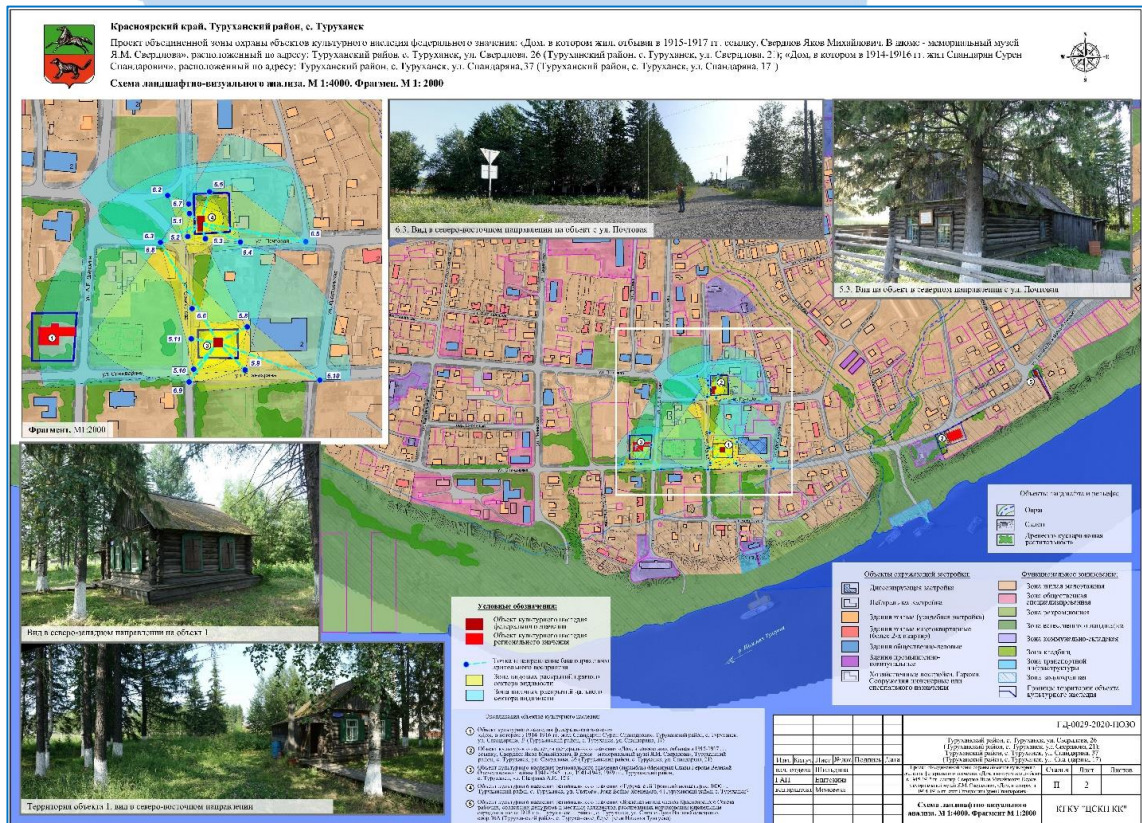


Схема ландшафтно-визуального анализа.

- Проект зон охраны объекта культурного наследия регионального значения (ансамбля) «Мемориал Славы Героям Великой Отечественной войны 1941–1945 гг.», 1941–1945, 1989 гг., расположенного по адресу: Туруханский район, с. Туруханск, ул. Шадрина А.Е., 15Б;



Общий вид мемориала.



Схема ландшафтно-визуального анализа.

- Проект объединенной зоны охраны объектов культурного наследия регионального значения: «Церковь Рождественская», 1912 г., расположенный по адресу: Манский район, д. Сугристовое, ул. Зеленая, 2а и «Братская могила партизана Якименка Гавриила Никоновича и жителей села Игнатьюка Емельяна Фёдоровича, Совпеля Федосея Осиповича, расстрелянных колчаковцами в апреле 1919 г.», расположенный по адресу: Манский район, д. Сугристовое, ул. Лесная, 2а;



Общий вид братской могилы. Визуальная связь двух объектов.



Общий вид церкви.



Схема ландшафтно-визуального анализа.

- Проект зон охраны объекта культурного наследия регионального значения «Церковь Троицы», 1845 г., расположенного по адресу: Новосёловский район, с. Бараит, ул. Береговая, 1 (Новосёловский район, с. Бараит);



Общий вид церкви в ее градостроительной и природной среде.

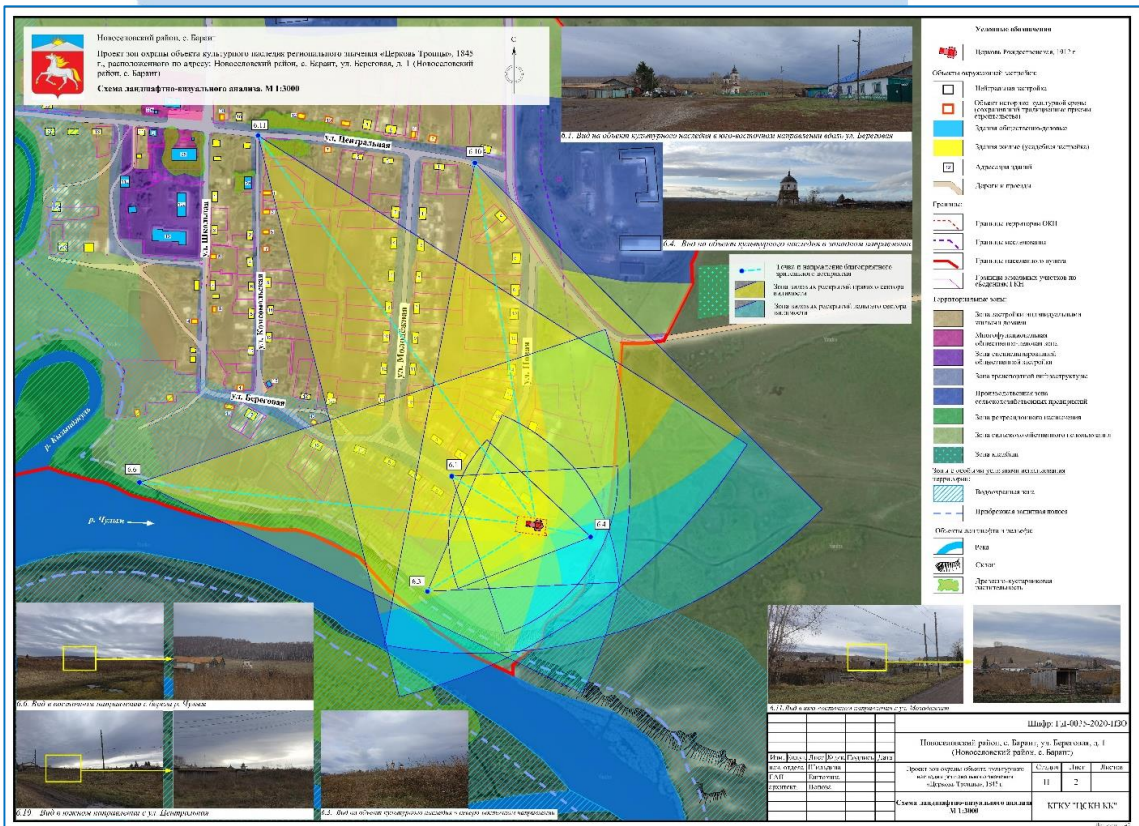


Схема ландшафтно-визуального анализа.

- Проект зон охраны объекта культурного наследия регионального значения «Дом, в котором в 1920–1942 гг. и в 1946–1972 гг. жил Герой Советского Союза Черняк Афанасий Григорьевич», расположенного по адресу: Манский район, п. Камарчага, ул. Черняка, 33 (Манский район, п. Камарчага, ул. Черняка, 25);



Общий вид объекта культурного наследия в его градостроительной среде.

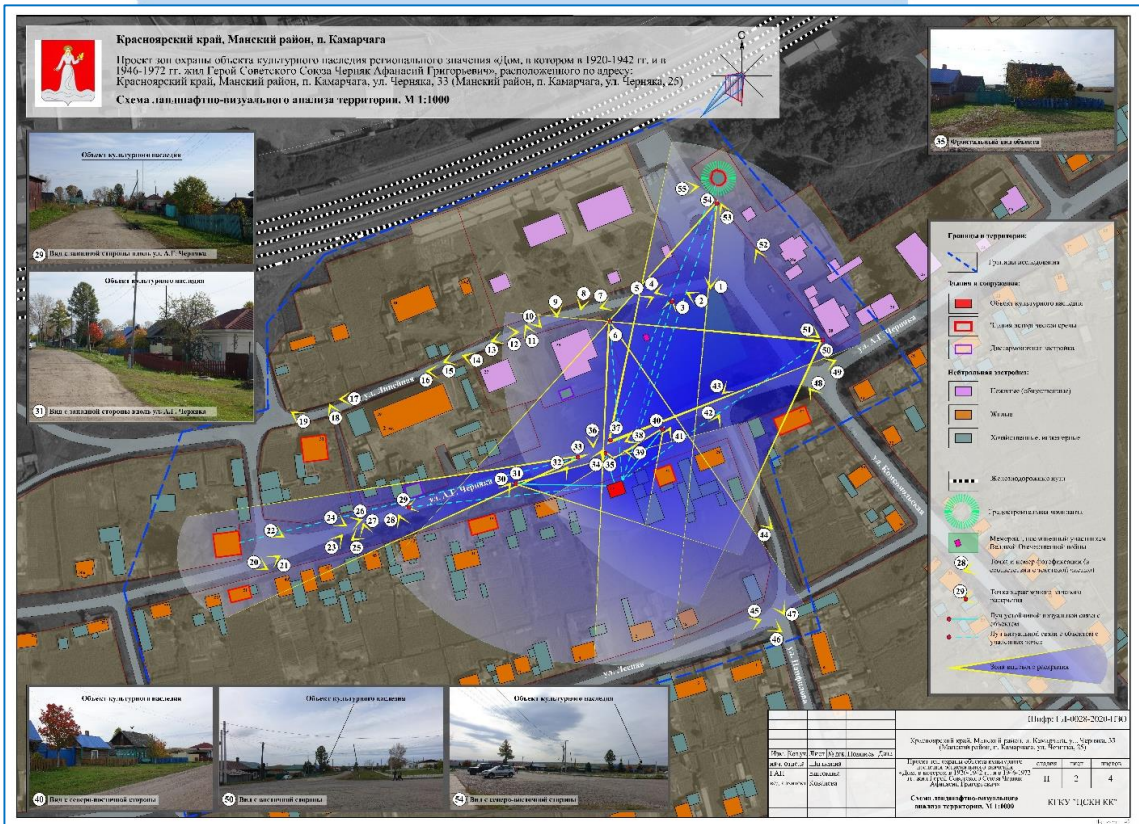
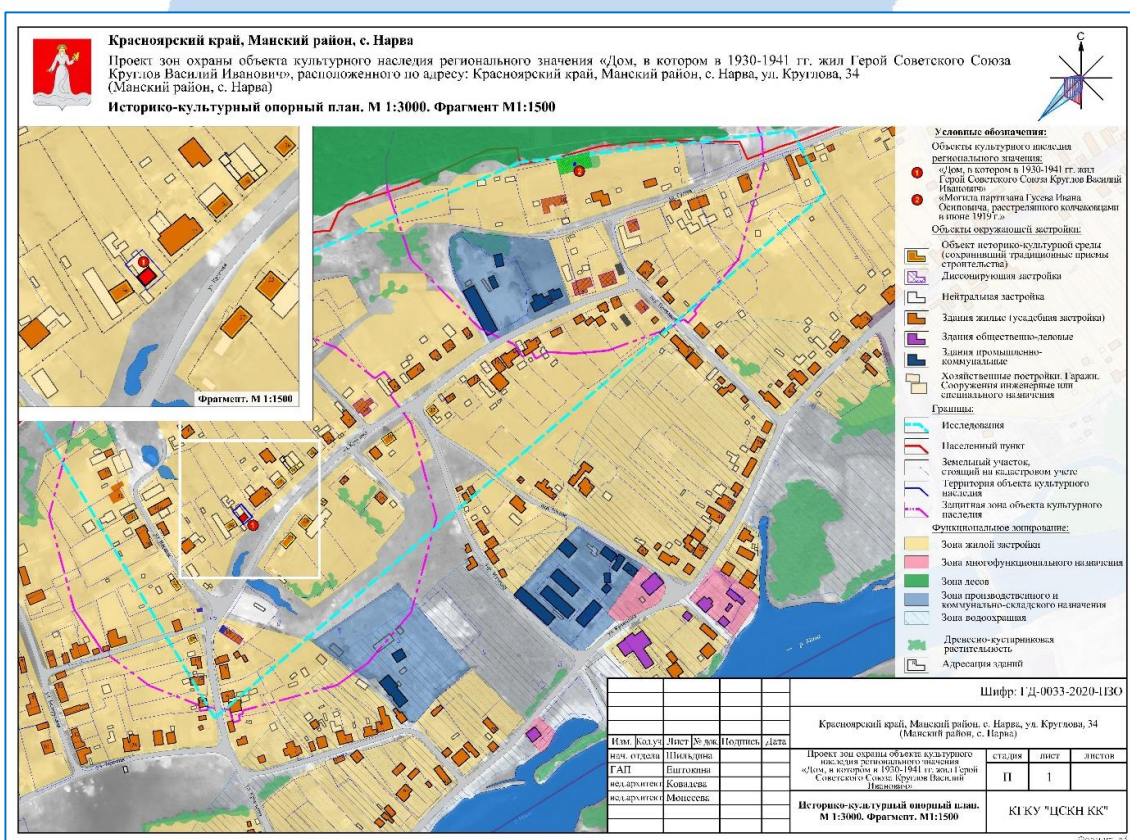


Схема ландшафтно-визуального анализа.

- Проект зон охраны объекта культурного наследия регионального значения «Дом, в котором в 1930–1941 гг. жил Герой Советского Союза Круглов Василий Иванович», расположенного по адресу: Манский район, с. Нарва, ул. Круглова, 34 (Манский район, с. Нарва);



Общий вид объекта культурного наследия в его градостроительной среде.



Историко-культурный опорный план.

- Проект зон охраны объекта культурного наследия регионального значения «Могила партизана Гусева Ивана Осиповича, расстрелянного колчаковцами в июне 1919 г.», расположенного по адресу: Манский район, с. Нарва, ул. Гусева, 8 (Манский район, с. Нарва, на усадьбе Б.Г. Евдокимова);



Общий вид могилы в природной среде.

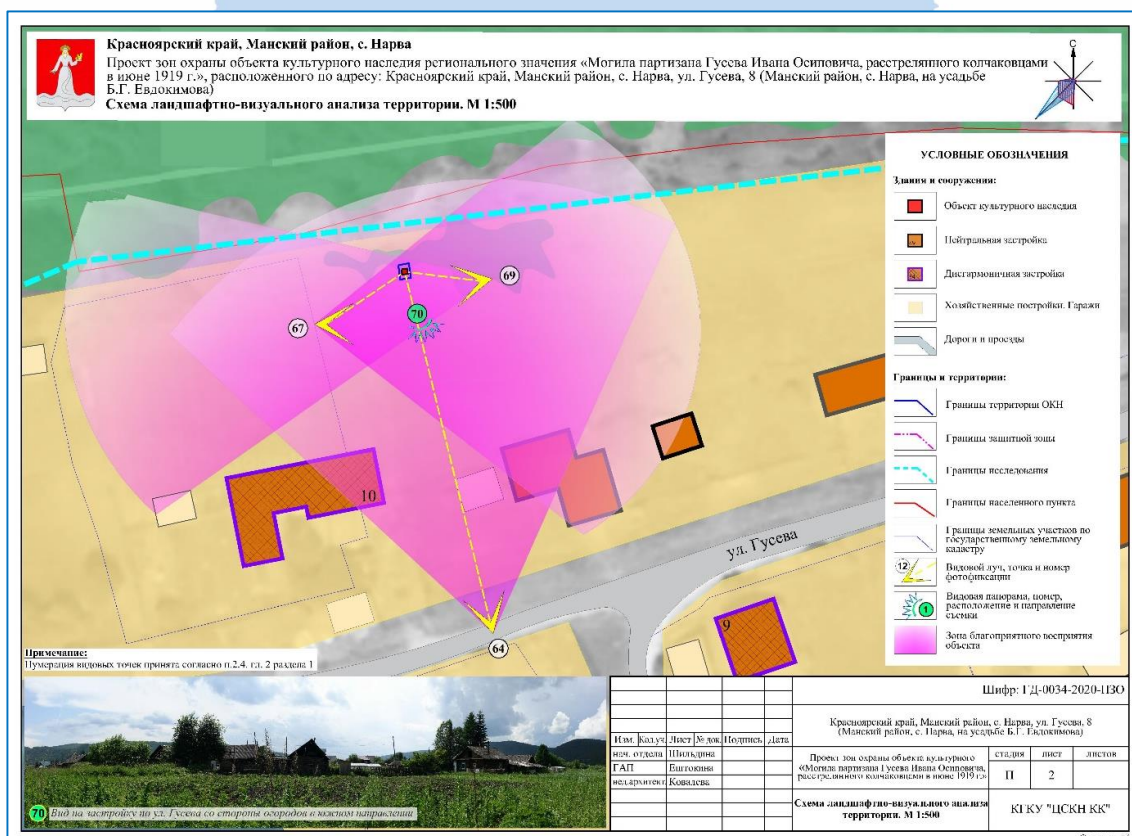


Схема ландшафтно-визуального анализа.

- Проект зон охраны объекта культурного наследия регионального значения «Братская могила бойцов Красной Армии и восставших рабочих города, погибших в боях при освобождении Красноярска в декабре 1919 года – январе 1920 года» (Красноярский край, г. Красноярск, Железнодорожный район, Красная площадь (г. Красноярск, Красная площадь)).

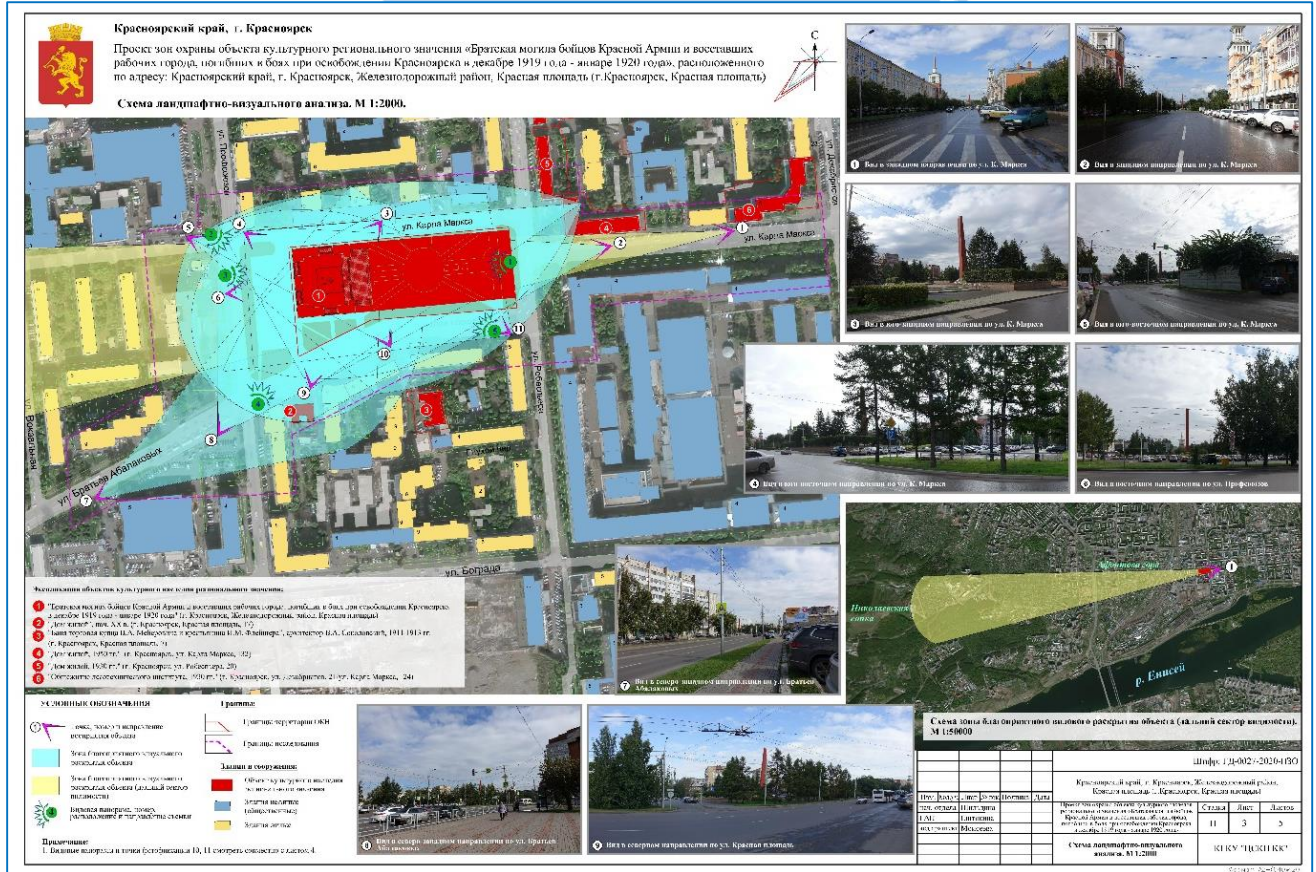


Схема ландшафтно-визуального анализа.

- Проект требований к осуществлению деятельности и градостроительным регламентам в границах территории объекта культурного наследия – достопримечательного места регионального значения «Троицкий некрополь», 1840-е гг., 1840-е-1960-е гг., расположенного по адресу: г. Красноярск, пл. Победы, кладбище Троицкое (территории между ул. Соревнования, ул. Андрея Дубенского, ул. Шахтеров, ул. Дудинская, с востока ограниченная ограждением кладбища).



Общий вид территории некрополя.





Схема зон действия режимов. Проектное решение.

• В рамках осуществления платных услуг отделом выполнен проект требований к осуществлению деятельности и градостроительным регламентам в границах территории объекта культурного наследия регионального значения «Памятное место, связанное с историей и культурой города», расположенного по адресу: г. Красноярск, набережная р. Енисей, пл. Революции, городской парк им. Горького, с получением положительного заключения государственной историко-культурной экспертизы разработанного проекта. Заказчик – ОАО «Российские железные дороги».



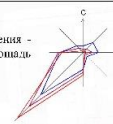
Общий вид территории достопримечательного места.



Красноярский край, г. Красноярск

Проект требований к осуществлению деятельности и градостроительным регламентам в границах территории объекта культурного наследия регионального значения - достопримечательного места «Памятное место, связанное с историей и культурой города», расположенного по адресу: г. Красноярск, набережная р. Енисей, площадь Революции, Центральный парк (ул. Карла Маркса, 151)

**Приложение 5.
Проектное предложение. Режим РП (парк), М 1:2000**



УСЛОВНЫЕ ОБОЗНАЧЕНИЯ

Границы и территория:




Границы режима РП

Здания и сооружения:

- ОКС существующий
- ОКС проектируемый / реконструируемый
- МФП (беседка, пергола, лавочка, столик, зона протектируемая / реконструируемая)
- Азтрикпильоны
- Фонтан
- Линейная железная дорога
- Ограждение территории парка

Элементы благоустройства и озеленения:

- Деревья существующие
- Деревья проектируемые
- Газон существующий / проектируемый
- Дорожно-троллейбусная сеть с зоной сцепки
- Дорожно-троллейбусная сеть с грунтовым покрытием
- Панкционная и скульптурная
- Информационная тумба
- Качели
- Скамья
- Чисел и направление точки фотосъемки
- Вход в парк



Красноярский край, г. Красноярск, Набережная р. Енисей, площадь Революции, Центральный парк (ул. Карла Маркса, 151)						
Имя	Возраст	Лет	РМ	Ж	Полный	Дата
нач. отдела	Шильдберг					
ГАН	Ефимова					
вед. архит.	Ковалева					
вед. архит.	Мокшова					
архит.	Полова					

Проектные требования к осуществлению деятельности и градостроительным регламентам в границах территории объекта культурного наследия регионального значения - достопримечательного места «Памятное место, связанное с историей и культурой города», расположенного по адресу: г. Красноярск, набережная р. Енисей, площадь Революции, Центральный парк (ул. Карла Маркса, 151)

Приложение 5.
Проектное предложение. Режим РП (парк)
М 1:2000

Связи	Лист	Листов
П	7	

КГКУ "ЦСКН КК"

Схема проектного решения.

В сфере исполнения функции заказчика:

- В рамках исполнения государственного контракта от 23.07.2020 г. № 01192000001200063330001 по проведению государственных историко-культурных экспертиз 4 проектов зон охраны объектов культурного наследия; 2 проектов требований к осуществлению деятельности в границах территорий достопримечательных мест, расположенных на территории Красноярского края (Исполнитель – ООО «Экспертиза ОКН») получены положительные заключения (акты) государственной историко-культурной экспертизы:

- Акт государственной историко-культурной экспертизы проекта зон охраны объекта культурного наследия местного (муниципального) значения «Церковь евангелическо-лютеранского прихода», расположенного по адресу: Красноярский край, Каратузский район, д. Верхний Суэтук, ул. Верхняя, 5;

- Акт государственной историко-культурной экспертизы проекта зон охраны объекта культурного наследия регионального значения «Церковь», расположенного по адресу: Красноярский край, Шушенский район, с. Субботино, ул. Октябрьская, 1;

- АКТ государственной историко-культурной экспертизы установления требований к осуществлению деятельности в границах территории достопримечательного места, установления требований к градостроительным регламентам в границах территории достопримечательного места;

- АКТ государственной историко-культурной экспертизы проекта зон охраны объекта культурного наследия регионального значения «Церковь Спасская», расположенного по адресу: Минусинский район, с. Малая Минуса, ул. Шоссейная, 1а.

- На основании государственного контракта от 16.11.2020 № 25.20 на проведение государственной историко-культурной экспертизы проекта зон охраны объекта культурного наследия регионального значения «Братская могила бойцов Красной Армии и восставших рабочих города, погибших в боях при освобождении Красноярска в декабре 1919 года – январе 1920 года» (Красноярский край, г. Красноярск, Железнодорожный район, Красная площадь (г. Красноярск, Красная площадь)) (Исполнитель – АО «Исторический квартал») получено положительное заключение Акт государственной историко-культурной экспертизы проекта зон охраны объекта культурного наследия регионального значения «Братская могила бойцов Красной Армии и восставших рабочих города, погибших в боях при освобождении Красноярска в декабре 1919 года – январь 1920 года», расположенного по адресу: Красноярский край, г. Красноярск, Красная площадь.

- На основании государственного контракта от 28.07.2020 № 01192000001200068020001 на выполнение работ по определению границ территорий 7 объектов культурного наследия, расположенных на территории

Минусинского и Шушенского районов Красноярского края (Исполнитель – ИП Ивченко И.А.) получено 7 проектов границ территорий.

- На основании государственного контракта от 02.03.2020 г. № 01192000001200001500001 на выполнение работ по определению границ территорий 82 объектов культурного наследия, расположенных на территории Красноярского края (Исполнитель – ООО «Кадастровый центр») получено 82 проекта границ территорий.

- На основании государственного контракта от 03.08.2020 № 01192000001200069880001 на разработку проектов зон охраны 13 единичных объектов культурного наследия, расположенных на территории Казачинского, Козульского, Краснотуранского, Курагинского, Больнемуртинского, Больнеулуйского и Уярского районов Красноярского края, с получением положительных заключений государственной историко-культурной экспертизы разработанных проектов зон охраны объектов культурного наследия (Исполнитель – ООО «Аванплан») получено 13 проектов зон охраны объектов культурного наследия с положительными заключениями (Актами) государственной историко-культурной экспертизы.

- В рамках исполнения медиаплана по популяризации объектов культурного наследия Красноярского края сотрудниками отдела написаны статьи по следующим объектам культурного наследия:

- «Управление гражданской авиации. Дом жилой», 1950 гг. (г. Красноярск, пр. Мира, 112 (лит. А1, А2, А3), ул. Ленина, 127 (лит. А, А4) (г. Красноярск, пр. Мира, 112)), исполнитель Т.С. Попова;

- «Флигель усадьбы Н.Г. Гадалова», первая половина XIX века (г. Красноярск, ул. Парижской Коммуны, 17А), исполнитель М.А. Ковалева;

- «Кладовые под набережной реки Енисей», 1911–1914 гг. (г. Красноярск, ул. Дубровинского, 1, стр. 1, стр. 2), исполнитель О.Ю. Шильдина;

- «Дом мещанки Д.Ш. Глянцшпигель», начало XX века (г. Красноярск, ул. Вейнбаума, 32), исполнитель С.Г. Моисеева.

Архитектурный отдел

Сотрудники архитектурного отдела осуществляли авторский надзор за проведением работ по сохранению объекта культурного наследия регионального значения «Красноярский Успенский мужской монастырь. Летний дом архиерея», 1879-1883 гг., строил иеромонах Зосима, расположенного по адресу: г. Красноярск, ул. Лесная, 51.



*Вид «Летнего дома архиерея» до начала производства работ с юго-восточной стороны.
Фото 2017 г.*



*«Летний дом архиерея» в процессе ремонтно-реставрационных работ.
Авторский надзор (продолжение 2019г.). Фото январь 2020г.*

- В ходе авторского надзора и научного руководства сотрудники отдела проверяли соответствие производимых ремонтно-реставрационных работ, рабочей и проектной документации к требованиям технических регламентов;

- Содействовали ознакомлению работников подрядной организации и представителей заказчика с проектной и рабочей документацией;

- Координировали процесс проведения реставрационных работ с контролем правильности вынесения отметок и размеров фактически выполненных конструкций ОКН;

- Вели проверку объемов исполнения ремонтно-реставрационных работ;

- Осуществляли контроль за качеством и соблюдением технологии производства ремонтно-реставрационных работ, обеспечением надежности, прочности конструкций, а также за монтажом технологического и инженерного оборудования при приспособлении с целью недопущения искажения облика ОКН;

- Информировали заказчика о несвоевременном и некачественном выполнении работ для принятия оперативных мер по устранению выявленных отступлений от рабочей документации и нарушений требований нормативных документов;

- Участвовали в работе комиссий по приемке законченных производством этапов работ, а также в приемке техническим надзором заказчика отдельных ответственных конструкций, в составлении актов и освидетельствовании основных работ, скрывааемых последующими конструкциями, от выполнения которых зависят прочность, историко-художественные качества и сохранность объекта или его отдельных деталей;

- Принимали меры (совместно с производителем работ и заказчиком) для обеспечения сохранности подлинных элементов ОКН, как временно демонтируемых и выводимых на период реставрации из стен объекта, так и оставляемых на месте при производстве работ (с подготовкой решений по их защите, укрытию);

- Предшествующие неблагоприятные условия эксплуатации памятника негативно сказались на состоянии бревенчатого здания: стен, перекрытий, столбчатых фундаментов. Обнаружить и зафиксировать все многочисленные дефекты представилась возможность только после полного раскрытия конструкций от поздних наслоений в процессе производства работ. В ходе авторского надзора сотрудники отдела проводили дополнительные исследования и фиксировали вновь обнаруженные элементы и детали ОКН. Аналогичные работы выполнялись при угрозе непредвиденных деформаций, в случае отступлений в процессе производства работ от принятых проектных решений;

- В процессе осуществления авторского надзора сотрудники отдела решали вопросы, связанные с необходимостью внесения изменений в рабочую документацию; в связи с выявлением дополнительных дефектов конструкций и,

как следствие, дополнительных объемов работ был выполнен альбом чертежей с новыми техническими решениями;

- Участники авторского надзора осуществляли приемку эталонных образцов, моделей, шаблонов, колерных выкрасов и т.д. с разрешениями на выполнение по ним работ;

- В рамках работ по авторскому надзору было осуществлено более 40 выездов на объект. При производстве ремонтно-реставрационных работ в ходе надзора осуществлялось регулярное ведение Журнала научного руководства и авторского надзора с фиксацией работ, отступлений от рабочей документации и изложением конкретных требований по их устранению;

- Проверка сохранности, условий складирования подлинных элементов здания;

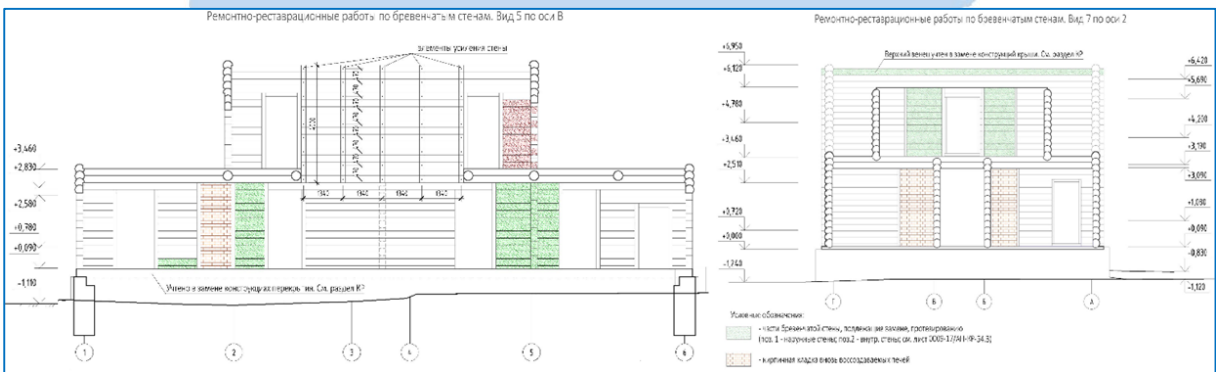


- Координация ведения археологических изысканий, предваряющих работы по благоустройству земельного участка;





- Осмотр состояния сохранившихся конструкций памятника после раскрытия;



- Выявление конструкций диагональной угловой печи в комнате 1 этажа после демонтажа перекрытия; воссоздание печи по аналогам по вновь разработанному проектному решению;



- Осмотр состояния сохранившихся конструкций парадной лестницы после раскрытия. Проверка внутренних работ, скрываемых последующими отделочными слоями: восполнения слоя дранки, монтажа электрокабелей освещения;



- Проверка исполнения подрядчиком работ на соответствие НПД: пробный монтаж элементов карниза из подлинных и воссозданных частей. Подготовка монтажа на кровлю луковичного навершия на барабане;




- Приёмка реставрационных работ в специализированной столярной мастерской: фасадной филёнчатой обшивки перерубов стен, подлинной двери (предметов охраны объекта культурного наследия) в собранном виде с протезированием обвязки и восполнением декора; воссоздания оконных рам (с примеркой в подлинную колоду, изъятую с объекта);






- Работа по приёмке отдельных элементов декора: сравнение подлинного образца №6 деревянной обшивки фасадов с профилированной доской, изготовленной подрядчиком (экземпляр отклонён из-за несоответствия эталонному образцу). Выбор эталона цветового решения отделки фасада;



- Дополнительное колерное исследование подлинных деревянных изделий (фрагментов наличника окна, филенки двери) с подбором цвета окраски для новых воссозданных элементов;





- В ходе раскрытия памятника были обнаружены интересные предметы убранства старого дома: подлинная печная дверка производства чугунолитейного завода г.Касли (ориентировочно датированная концом XIX – началом XX века) – она реэкспонирована на объекте в конструкцию печи коридора 1 этажа; кирпич с клеймом в виде креста (ориентировочно датированный концом XIX века) и два фрагмента бумажных обоев, наклеенных на подложку из старых газет 1860-80х гг.;



Подлинная печная дверка производства чугунолитейного завода г. Касли (ориентировочно датированная концом XIX – началом XX века).




Кирпич с клеймом в виде креста (ориентировочно датированный концом XIX века).



Фрагмент бумажных обоев, наклеенных на подложку из старых газет (ориентировочно датированные концом XIX – началом XX века)

- В августе ремонтно-реставрационные работы на объекте были завершены. По итогам работ был сформирован научно-реставрационный отчёт.



«Летний дом архиеерея» по завершению ремонтно-реставрационных работ. Вид с юго-восточной стороны. Фото сентябрь 2020 г.

- За отчетный период отделом был выполнен ориентировочный расчет стоимости работ по сохранению трех объектов культурного наследия г. Минусинска:



«Церковь Вознесения» (Красноярский край, г. Минусинск, ул. Корнеева, 156). Фото 2020 г.



«Дом Беловой», сер. XIX в. (Красноярский край, г. Минусинск, ул. Ленина, 75). Фото 2020 г.



«Дом, в котором с 23 сентября 1919 года по 18 февраля 1920 года размещалась редакция и типография газеты «Соха и Молот» - орган армейского Совета партизанской армии Кравченко-Щеткина» (Красноярский край, г. Минусинск, ул. Комсомольская, 9). Фото 2020 г.

• В соответствии с планом были выполнены предварительные исследования и отчет по комплексным научным исследованиям по объекту культурного наследия регионального значения «Церковь Святой Троицы», 1798–1810, 1862–1863 гг. постройки (Красноярский край, Емельяновский район, пгт. Емельяново, ул. Московская, 153, стр.1).

• Отделом выполнялась работа по проверке и комплексной приёмке документации, выполненной подрядчиками г. Красноярска и г. Нижнего Новгорода по госконтрактам на разработку НПД по сохранению трех объектов культурного наследия регионального и федерального значения:

- «Церковь Святой Троицы» (Красноярский край, пгт. Емельяново, ул. Московская, 153 стр.1);

- «Церковь Троицкая», 1793-1817 гг. (Красноярский край, Сухобузимский район, с. Сухобузимское, ул. Ленина, 29);

- «Церковь Покрова», XVII в. (Красноярский край, г. Красноярск, ул. Сурикова, 26).

- Проверка проектных решений по воссозданию верхних ярусов «Церкви Святой Троицы» (пгт. Емельяново) методом графической реконструкции на основе иконографических материалов в сравнении с обмерными чертежами и данными 3D сканирования объекта.

Выбранный методологический подход с использованием данных лазерного 3D сканирования церкви позволил детально изучить объект и правильно откорректировать предмет охраны, например, в части формы сводов церкви в п. Емельяново.



• За 2020г. отделом разработаны 4 проекта информационных надписей и обозначений о государственной охране объектов культурного наследия Красноярского края с использованием современных технологий кодирования информации с размещением QR-кодов (информация QR-кодов об истории памятников, подготовленная отделом, размещена на официальном сайте Центра):

- «Михайло-Архангельская церковь», 1788 г., рек. 1826 г. (Красноярский край, Балахтинский район, с. Курбатово, ул. Центральная, 26А);

- «Бюст дважды Героя Социалистического Труда К.У. Черненко.»
Скульптор Л.Е. Кербель, материал бронза, гранит, 1983 г. (Красноярский край, Новосёловский район, с. Новоселово, ул. Театральная, 11А);

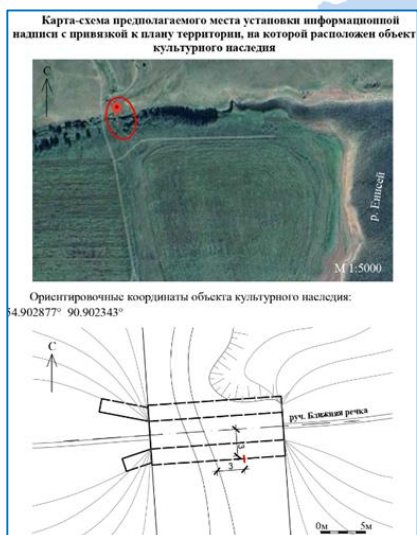
- «Церковь Покрова Пресвятой Богородицы», 1909 г. (Красноярский край, Уярский район, с. Новоалександровка, ул. Центральная, 25В);

- «Каменный мост XVIII века», 1776-1796 гг. (Красноярский край Новосёловский район, в 5 км к юго-востоку от п. Аёшка).

• По поручению Службы был выполнен проект по перемещению информационной надписи на ОКН регионального значения: «Дом, в котором в 1907-1925 гг. жили советские альпинисты-исследователи братья Виталий и Евгений Абалаковы», Красноярский край г. Красноярск, ул. Ленина, 74, стр. 1.

- В октябре состоялся выезд работников отдела в служебную командировку на объект «Каменный мост XVIII века», расположенный в Новосёловском районе, в 5 км к юго-востоку от п. Аёшка.

Целью поездки было определение места размещения информационной надписи. Для этого был выполнен визуальный анализ технического состояния объекта и зафиксированы общие габариты конструкций. По результату разработан проект информационной надписи.

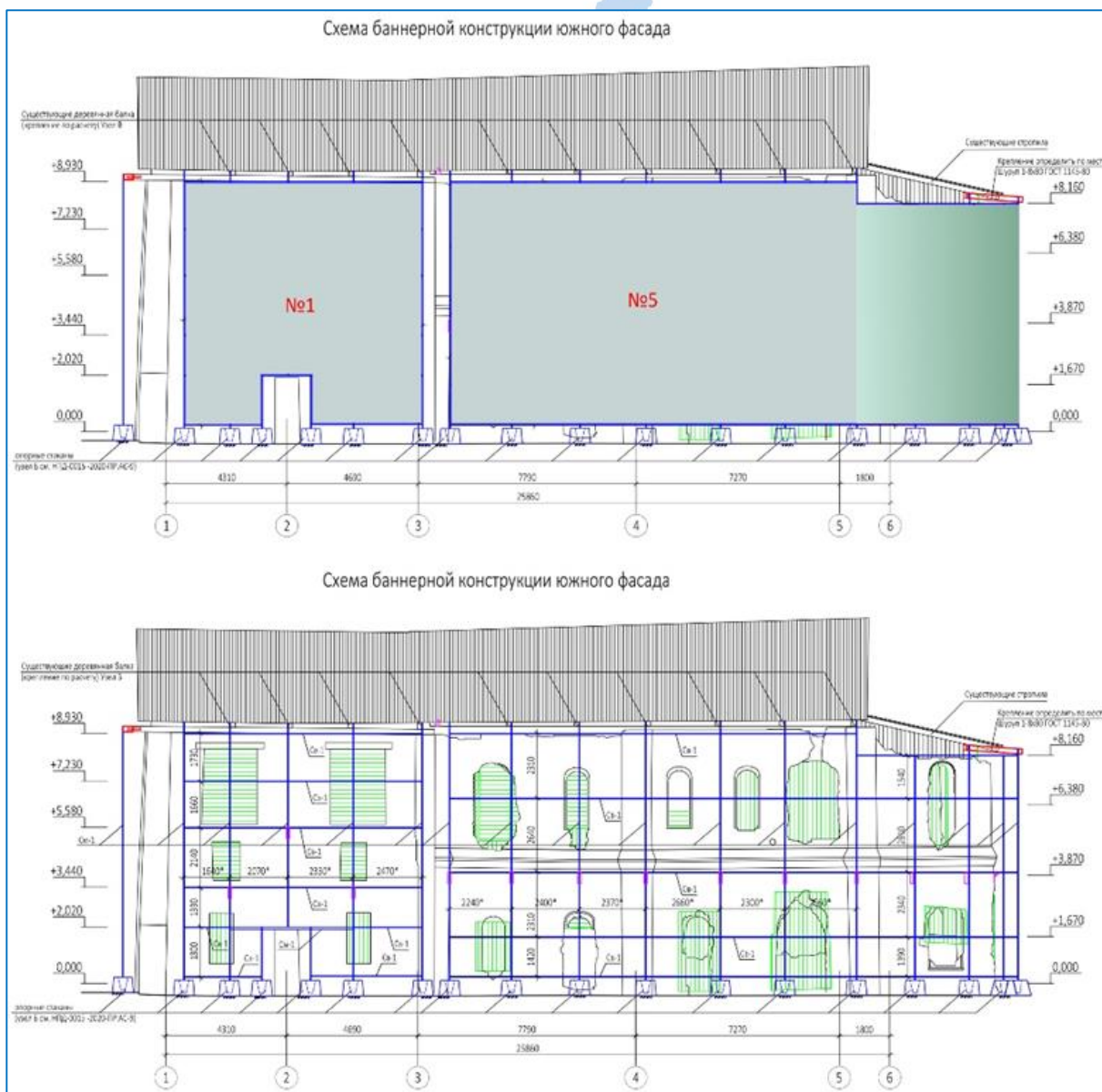


«Каменный мост XVIII века», (Красноярский край, Новосёловский район, в 5 км к юго-востоку от п. Аёшка). Фото октябрь 2020 г.

- Дополнительно отделом был разработан раздел «Консервационные мероприятия с устройством защитной баннерной конструкции фасадов объекта культурного наследия «Церковь Троицкая, 1793-1817гг.», Красноярский край, Сухобузимский район, с. Сухобузимское, ул. Ленина, 29.



«Церковь Троицкая, 1793-1817гг.». Слева общий вид здания с юго-восточной стороны. Справа южный фасад здания. Фото октябрь 2020 г.



«Церковь Троицкая, 1793-1817гг.». Схема баннерной конструкции южного фасада.

- В рамках просветительской деятельности отдела согласно медиа-плану было подготовлено 5 научно-справочных статей об объектах культурного наследия Красноярского края для дальнейшей публикации их в открытых источниках.
- Также по запросам различных организаций Красноярского края архитектурным отделом выполнено 6 расчетов стоимости разработки научно-проектной документации для подготовки государственных закупок на осуществление проектных работ по сохранению объектов культурного наследия.

Отдел археологических работ

Исполнение плана работ КГКУ «ЦСНН КК»:

- Паспорта на объекты археологического наследия – 117.
- Работы по оформлению приложений к приказу на утверждение предметов охраны на объекты археологического наследия – 117.
- Проведение обследования состояния объектов археологического наследия, акты технического состояния – 181. В период с мая по сентябрь 2020 г. проведены полевые работы в Минусинском, Краснотуранском, Каратузском, Назаровском районах, г. Канске по осмотру объектов и определению технического состояния, составлены акты.



Красноярский край, Краснотуранский район, Красноярское водохранилище, подножие г. Туран. Объект археологического наследия «Курганная группа «Лебяжье-1».



Красноярский край, Минусинский район, Красноярское водохранилище, урочище Подсуханиха, курганные могильники.

- Проведены работы по выявлению и учёту археологических объектов на территории Балахтинского и Ужурского районов Красноярского края, представляющих собой историко-культурную ценность

- В Балахтинском районе выявлен объект археологического наследия «Большие Сыры. Леонидовский завод». Сохранился каменный фундамент винокуренного завода, построенного красноярским купцом и меценатом, bibliофилом Г.В. Юдиным. Найдены фрагменты гончарных керамических сосудов, фаунистические остатки. Объект представляет собой производственно-поселенческий комплекс русского старожильческого населения второй половины XIX – нач. XX вв.



*Красноярский край, Балахтинский район. ВОАН «Большие Сыры. Леонидовский завод».
Остатки фундаментов.*

- В Ужурском районе в ходе археологической разведки обнаружено 19 объектов археологического наследия, обследованы окрестности д. Тургужан.. Работы позволили восполнить Перечень выявленных объектов культурного наследия Красноярского края, взяты на учет ранее не выявленные объекты, выполнена учетная документация. Все объекты относятся к погребальным памятникам скифской эпохи в Сибири, принадлежат тагарской культуре (VII-II вв. до н.э.). Работы по выявлению объектов археологического наследия направлены на их сохранение в связи с интенсивной хозяйственной деятельностью на пахотных угодьях Ужурского района.



Красноярский край, Ужурский район. Выявленный объект археологического наследия «Тургужан. Одиночный курган-33».

• Проведена археологическая разведка на объекте культурного наследия регионального значения «Церковь Троицкая», 1793-1817 гг., расположенном по адресу: с. Сухобузимское, ул. Ленина, 29. В результате архитектурно-археологических изысканий, произведенных с целью изучения фундамента церкви, а также разведки на прихрамовой территории обнаружены культурные остатки, относящиеся к времени действия с. Сухобузимское начала XVIII в – нач. XX вв. и приуроченный к нему археологический материал, представленный фрагментами гончарной и русской поливной керамики, фрагментами железных изделий. Помимо следов хозяйственной деятельности повсеместно обнаружены православные захоронения. Объект является подлинным археологическим источником по изучению периода освоения русскими территории Красноярского края, представляет собой погребальный памятник русского старожильского православного населения XVIII – нач. XX вв.



Красноярский край, с. Сухобузимское. Территория ВОАН «Сухобузимское. Некрополь».



ВОАН «Сухобузимское. Некрополь». Культурный слой.

Исполнение Госпрограммы:

- Рецензирование учетных карт, отчетов по предметам охраны, проектов границ территорий по 217 объектам археологического наследия Балахтинского, Новоселовского, Ужурского районов Красноярского края в соответствии с государственным контрактом № 01192000001190125880001 от 09.01.2020.

Деятельность отдела по осуществлению платных услуг:

- Проведены разведки территорий, подлежащих хозяйственному освоению, выполнена государственная историко-культурная экспертиза следующих объектов (в виде актов, размещены на сайте службы по охране объектов культурного наследия Красноярского края) в зоне строительства школ: в с. Нарва Манского района, д. Быстрая Минусинского района, с. Талое Ирбейского района; в г. Ужур на объекте «Строительство модульной котельной и тепловой сети на станции Ужур». В ходе работ на участках землеотводов в д. Быстрая Минусинского района и с. Талое Ирбейского района обнаружены объекты археологического наследия «Быстрая. Поселение-1» и «Талое. Поселение-1», относящиеся ко второй половине XIX-нач. XX вв., связанные с историческими поселениями русского населения Енисейской губернии.



Археологический материал культурного слоя ВОАН «Быстрая. Поселение-1.



Общий вид шурфа по окончании работ. ВОАН «Талое. Поселение-1.

- В рамках договорных отношений по всем проведенным археологическим разведкам участков землеотводчиков подготовлены для заказчиков работ научно-технические отчеты, в общей сложности 4 отчета.

- Сотрудниками разработан раздел научно-проектной документации «Меры по обеспечению сохранности выявленного объекта археологического наследия «Красноярск. Стоянка Афонтова гора-5» (земельный участок с кадастровым номером 24:50:0100300:2575)

Иное:

- Для проведения полевых археологических работ сотрудниками отдела получено 5 открытых листов, выданных Министерством культуры РФ на право проведения археологических разведок в Балахтинском, Минусинском, Ирбейском, Манском, Ужурском районах Красноярского края. В течение 2020 года подготовлено 5 научных отчетов в Отдел полевых исследований Института Археологии РАН.

Отдел инвентаризации

В соответствии с государственной программой Красноярского края «Развитие культуры и туризма», утвержденной постановлением правительства Красноярского края от 30.09.2013 № 511-п, в период с 09.01.2020 по 31.12.2020 отделом инвентаризации объектов культурного наследия КГКУ «Центр по сохранению культурного наследия Красноярского края» реализованы следующие мероприятия:

- основная работа отдела инвентаризации объектов культурного наследия по государственному заданию заключается в составлении актов технического состояния объектов культурного наследия. Составлено 249 актов технического состояния. Из них 45% ОКН расположены в разных регионах Красноярского края и находятся за пределами г. Красноярска (Абанский район, Ачинский район, Емельяновский район, Енисейский район, Канский район, Каратузский район, Курагинский район, Манский район, Назаровский район, Сухобузимский район, Таймырский Долгано-Ненецкий муниципальный район, Тасеевский район, Ужурский район, Уярский район, г. Железногорск);



Объект культурного наследия регионального значения «Усадьба Максимова», кон. XIX – нач. XX вв.: дом жилой, расположенный по адресу: г. Ачинск, ул. Ленина, 24.



Объект культурного наследия федерального значения «Дом, в котором в 1848 г. родился и жил до 1868 г. Суриков Василий Иванович. В доме – музей В.И. Сурикова», расположенный по адресу: Красноярский край, г. Красноярск, ул. Ленина, 98.



Объект культурного наследия регионального значения «Комплекс станционных построек», 1900-е гг.: водонапорная башня, расположенный по адресу: Красноярский край, Канский район, п. Бошняково,

Красноярск–2020

ул. Привокзальная, 23, стр. 1 (водонапорная башня).




Объект культурного наследия регионального значения «Усадьба Востротина (дерево)», 2-я пол. XIX в.: жилой дом; ворота, расположенный по адресу: Красноярский край, г. Енисейск, ул. Ленина, 131.



Объект культурного наследия регионального значения «Речной вокзал», 1950-е гг., расположенный по адресу: Красноярский край, г. Красноярск, ул. Дубровинского, 1.

Красноярск–2020



*Объект культурного наследия федерального значения «Троицкая церковь», 1772–1782 гг.,
расположенный по адресу: Красноярский край, г. Енисейск,
ул. Перенсона, 34.*

- Сформировано 59 XML файлов границ территорий, зон охраны объектов культурного наследия с целью регистрации в ЕГРН;
- Проведено 4 мероприятия по популяризации объектов культурного наследия Красноярского края (100% от годового объема, который составляет 4 мероприятия по популяризации);



Объект культурного наследия регионального значения «Доходный дом Ковского», 1896–1897 гг., 1912–1915 гг., дек. 1918 г.– май 1919 г., расположенный по адресу: г. Красноярск, ул. Богграда, 92.



Объект культурного наследия регионального значения «Почтамт. Модерн», 1908–1911 гг. Арх. Соколовский, расположенный по адресу: г. Красноярск, ул. Ленина, 62.



Объект культурного наследия регионального значения «Дом жилой Н.А. Фон-Эзерского», 2-я пол. 19 в., расположенный по адресу: г. Красноярск, ул. Карла Маркса, 24.



Объект культурного наследия регионального значения «Усадьба писателя В.П. Астафьева в поселке Овсянка: дом, флигель, ворота с калиткой, палисадник, сад, скульптурная композиция-памятник «Астафьевы в Овсянке» (работа скульптора В.А. Зеленова)», нач. XX в., 1924–2001 гг., расположенный по адресу: г. Дивногорск, п. Овсянка, ул. Щетинкина, 26.

Красноярск–2020

• Проведено 1 обследование и оценка технического состояния ОКН, расположенного по адресу: пгт. Емельяново, Московская, 153 (100% от годового объема, который составляет 1 мероприятие по обследованию технического состояния ОКН). По результатам которого было составлено техническое заключение, были произведены поверочные расчеты, составлена графическая часть, произведена фотофиксация ОКН.



Объект культурного наследия регионального значения «Церковь Святой Троицы», расположенный по адресу: Емельяновский район, пгт. Емельяново, ул. Московская, 153, стр. 1.

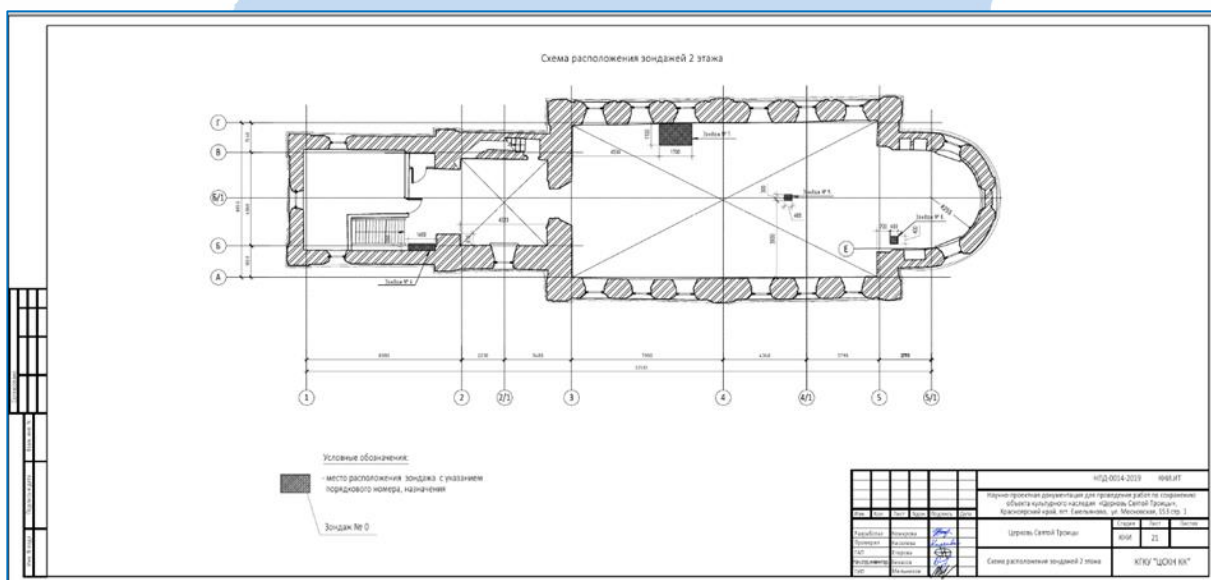


Схема расположения зондажей 2 этажа объекта культурного наследия регионального значения «Церковь Святой Троицы», расположенного по адресу: Емельяновский район, пгт. Емельяново, ул. Московская, 153, стр. 1.

г. Красноярск КГБУ "ДСКНКИ"	ЛИСТ ТЕХНИЧЕСКОГО ОБСЛЕДОВАНИЯ №10	Дата 06.12.19 Шифр ИД-004 2019	АКТ ОБСЛЕДОВАНИЯ "06" декабря 2019 г.	ФИКСАЦИЯ ОБСЛЕДОВАНИЯ
Объект, тема	Обследование технического состояния строительных конструкций здания культурного наследия регионального значения «Церковь Святой Троицы», Емельяновский район, пгт. Емельяново, ул. Московская, 153, стр. 1			
Место обследования	Перекрытие 1 этажа			
Задача обследования	Определение технического состояния строительных конструкций			
Вид обследования:	Отдел инвентаризации СКП			
Зондаж №6	Начальник отдела Венусов М.М.	Исполнитель Кожарова Ю.Н.	Проверил Киселева Е.В.	
Расположение места обследования (свернуть схему расположения зондажей).				
ФИКСАЦИЯ ОБСЛЕДОВАНИЯ				
		<p>1. Описание места обследования: Зондаж выполнен в перекрытии 1-го этажа, для определения конструкции пола, в осях Б/1-2.</p> <p>2. Наблюдения при обследовании: Конструкция вскрытого пола - деревянные. Половая доска опирается на поперечные бревенчатые, тесаные с одной стороны, или брусовые балки. Поперечные опираются на продольные бревенчатые балки Ø140 мм, по краям утопленные в кирпичную стену. К поперечным балкам заделаны металлические профили, на которых держится конструкция потолка первого этажа. В процессе обследования обнаружены признаки биологического поражения продольных бревенчатых балок, стертость окрасочного слоя половой доски.</p> <p>3. Выводы: Техническое состояние конструкций перекрытия 2-го этажа оценивается как работоспособное. Требуется работы по сохранению.</p> <p>4. Вид фиксации: фотографии, эскиз</p>		
				

Лист технического обследования перекрытия первого этажа объекта культурного наследия регионального значения «Церковь Святой Троицы», расположенного по адресу: Емельяновский район, пгт. Емельяново, ул. Московская, 153, стр. 1.

• При выполнении заданий Службы и исполнении государственного задания выполнено 27 командировок с общим количеством дней – 49. В том числе была выполнена командировка в отдаленный Таймырский Долгано-Ненецкий муниципальный район, пгт. Диксон для обследования находящихся там объектов культурного наследия.



Объект культурного наследия регионального значения «Братская могила семи североморцев, погибших в бою с фашистским линкором 27 августа 1942 года», расположенный по адресу: Красноярский край, Таймырский Долгано-Ненецкий муниципальный район пгт. Диксон (в районе здания сельского дома культуры по ул. Чкалова, 12).

Красноярск – 2020



Объект культурного наследия регионального значения «Могила норвежского моряка Тессема – участника полярной Норвежской экспедиции Амундсена на шхуне «Мод», погибшего в 1920 году», расположенный по адресу: Красноярский край, Таймырский Долгано-Ненецкий муниципальный район, п. Диксон, проезд Диксон–Водозабор.



Объект культурного наследия регионального значения «Здание первого радиометцентра, открытого в 1934 г.», расположенный по адресу: Красноярский край, Красноярский край, Таймырский Долгано-Ненецкий муниципальный район, п. Диксон, ул. Папанина, 18.

Внеплановые мероприятия:


- Произведены 3 расчета крепления охранной доски к объектам культурного наследия;
- Проведена предварительная работа по оценке затрат, для обследования ОКН находящихся в труднодоступных регионах Красноярского края (Таймырский Долгано-Ненецкий муниципальный район, Эвенкийский муниципальный район);
- Произведен расчет стоимости ремонтно-реставрационных работ по укрупненным показателям супс-87 для 3 объектов культурного наследия.

Представительство в г. Енисейске

Целью деятельности инженера КГКУ «ЦСКН КК» с дислокацией в г. Енисейске является содействие сохранению, использованию, государственной охране и популяризации объектов культурного наследия, расположенных на территории города Енисейска и Енисейского района.

Для достижения данной цели в 2020 году были осуществлены следующие виды деятельности:

- Ежедневный мониторинг работы подрядчика по реконструкции ОКН Церковь Иверская Богоматери с целью своевременного информирования об осуществлении реставрационных работ на объектах:



Объект культурного наследия регионального значения - «Церковь Иверской Богоматери», 1871–1872 гг. по ул.Ленина,100 в г.Енисейске.

- осуществление мониторинга и фотофиксации 34 объектов культурного наследия, расположенных на территории г. Енисейска и Енисейского района совместно с органами местного самоуправления:



ОКН федерального значения «Амбар (дер.), кон. XIX в.» по ул. Кирова, 72/5 в г.Енисейске.



ОКН федерального значения «Дом Бородкина», 1909 г.» по ул. Ленина, 99 в г.Енисейске.



ОКН федерального значения «Воскресенская церковь, 1747 г.» по ул. Ленина, 104 в г. Енисейске.



ОКН федерального значения «Усадьба Захарова, 1860–1870 гг.» по ул.Ленина, 97 в г. Енисейске.

Красноярск–2020



ОКН федерального значения «Комплекс жилых зданий (дер.)», кон. XIX в. по ул. Ленина, 80 в г. Енисейске



ОКН регионального значения «Дом жилой, кон. XIX в.» по ул. Бабкина, 38 в г. Енисейске.



ОКН регионального значения «Дом жилой (дерево), сер. XIX в.» по ул. Бограда, 77 в г. Енисейске.



ОКН регионального значения «Дом, в котором в 1833–1835 гг. жил декабрист М.А. Фонвизин» по ул. Ленина, 124 в г. Енисейске.

Красноярск–2020

- Участие в работе комиссии КГКУ «УКС» Красноярского края по контролю качества работ на реконструируемых ОКН в г. Енисейске (по заданию Центра по сохранению объектов культурного наследия Красноярского края):



*ОКН регионального значения «Дом Бородкина, 1861 г.»
по ул. Рабоче-Крестьянская, 62 в г.Енисейске.*

- Визуальный осмотр и фотофиксация ОКН «Типография Дементьева» по ул. Петровского, 7 в г. Енисейске (экстерьер, интерьер) для публикации статьи в целях популяризации ОКН КК (по заданию Центра по сохранению объектов культурного наследия Красноярского края):



ОКН регионального значения «Типография Дементьева», 1890 г. по ул.Петровского, 7 в г.Енисейске.

- Визуальный осмотр и фотофиксация ОКН Флигель «Усадьбы купца Кытманова», кон. XIX в. по ул. Кирова, 82 в г. Енисейске (экстерьер, интерьер) (по заданию Службы по сохранению объектов культурного наследия Красноярского края).

- Визуальный осмотр и фотофиксация 4 ОКН г. Енисейска, в т.ч.: «Усадьба Неробелова (дерево), кон. XIX в.»: амбар (ул. Ленина, 87), «Усадьба Алтынбаевых (дерево), кон. XIX в.» флигель (ул. Перенсона, 75), «Усадьба Неждановых (дерево), кон. XVIII – нач. XIX вв.» дом жилой (ул. Перенсона, 71), «Усадьба, кон. XIX в.» флигель (дерево) (ул. Ванеева, 7) совместно с Управлением муниципального имущества администрации г. Енисейска (по заданию Службы по сохранению объектов культурного наследия Красноярского края).

- Визуальный осмотр и фотофиксация 7 ОКН для подготовки Проекта зон охраны объектов культурного наследия г. Енисейска.

- Установка информационной таблички на ОКН «Дом Бородкина, 1861г.» по ул. Рабоче-Крестьянская, 62 в г. Енисейске:




Информационная табличка на ОКН регионального значения «Дом Бородкина, 1861г.» по ул.Рабоче-Крестьянская, 62 в г.Енисейске.

- Визуальный осмотр, фотофиксация и оформление служебной записки по факту разрушения памятника на могиле А.И. Кытманова, который является объектом культурного наследия регионального значения «Могилы Кытманова Александра Игнатьевича» (1858–1919 гг.), основателя Енисейского музея, расположенного по адресу: г. Енисейск, ул. Перенсона, 129, городское кладбище:



ОКН регионального значения «Могила Кытманова Александра Игнатьевича» (1858–1919 гг.), основателя Енисейского музея, расположенного по адресу: г.Енисейск, ул. Перенсона, 129, городское кладбище. Упавшая от порыва ветра ветка рядом стоящей сосны разрушила каменный крест в верхней части памятника.

• Визуальный осмотр, фотофиксация и оформление служебной записки по факту безответственного отношения со стороны администрации г. Енисейска к объектам культурного наследия, в частности к ОКН регионального значения «Дом Пигасова», II-я половина XIX века, расположенного по адресу: г. Енисейск, ул. Рабоче-Крестьянская, 80:




ОКН регионального значения «Дом Пигасова», II-я половина XIX века, расположенного по адресу: г.Енисейск, ул. Рабоче-Крестьянская, 80. Входная дверь открыта, имеется свободный доступ посторонних лиц в помещения здания.

- Визуальный осмотр, фотофиксация и оформление служебной записки по факту доведения собственником до неудовлетворительного состояния объекта культурного наследия, памятника архитектуры регионального значения, «Комплекс деревянных домов», расположенного по адресу: г. Енисейск, ул. Бабкина, 21 (ул.Фефелова,99)

- Визуальный осмотр, фотофиксация и оформление служебной записки о проведении земляных работ по ул. Фефелова в охранной зоне 8 ОКН г. Енисейска с нарушением Федерального закона 73-ФЗ от 25.06.2002 г. «Об объектах культурного наследия (памятниках истории и культуры) народов Российской Федерации» без предварительного проведения археологических работ:



Проведение земляных работ механизированным способом без предварительного проведения археологических работ. Фрагмент траншеи возле ОКН регионального значения «Комплекс деревянных домов» по ул. Бабкина, 21 (ул. Фефелова, 99).



Проведение земляных работ спецтехникой без предварительного проведения археологических работ. Фрагмент траншеи возле ОКН регионального значения «Комплекс деревянных домов» по ул. Фефелова, 109 и ОКН федерального значения «Спасский монастырь: Захарьевская надвратная церковь» по ул. Рабоче–Крестьянская, 101.

- Визуальный осмотр, фотофиксация и оформление служебной записки о техническом состоянии объекта культурного наследия, памятника архитектуры регионального значения «Деревянный резной дом, XIX в.», расположенного по адресу: г. Енисейск, ул. Перенсона, 67 по заданию Службы:




ОКН регионального значения «Деревянный резной дом, XIX в.», расположенного по адресу: г. Енисейск, ул. Перенсона, 67.

Красноярск–2020

- Визуальный осмотр, фотофиксация и оформление служебной записки о факте безответственного отношения со стороны администрации г. Енисейска к ОКН регионального значения «Здание, где в городской больнице в 1828–1830 гг. лечились декабристы Шаховской Федор Петрович и Бобрищев-Пушкин Николай Сергеевич и где умерли Якубович Александр Иванович (1796–1845 гг.), декабрист, Димитров Н.М.», «Комплекс Енисейской городской больницы», расположенных по адресу: г.Енисейск, ул. Декабристов, 1.

- Визуальный осмотр, фотофиксация и оформление служебной записки о проведении земляных работ по ул. Перенсона, 34 в г. Енисейске в охранной зоне ОКН федерального значения «Троицкая церковь, 1772–1782 гг.» в нарушение Федерального закона 73-ФЗ от 25.06.2002г. «Об объектах культурного наследия (памятниках истории и культуры) народов Российской Федерации» без предварительного согласования со Службой по государственной охране объектов культурного наследия Красноярского края:



Проведение земляных работ ООО «ГРОМ» механизированным способом в охранной зоне ОКН федерального значения «Троицкая церковь», 1772–1782 гг. по ул. Перенсона, 34 в г.Енисейске без предварительного согласования со Службой по государственной охране объектов культурного наследия Красноярского края. Самовольно демонтирована ранее существующая дренажная труба и уничтожена геосетка укрепляющая откос, вследствие чего произошло частичное обрушение насыпи возле ограды Троицкой церкви.

- Визуальный осмотр и фотофиксация ОКН регионального значения «Братская могила двух участников восстания против колчаковского режима, зверски замученных 18 февраля 1919 года» в с. Плотбище, Енисейского района после проведения органами местного самоуправления работ по благоустройству прилегающей территории и замене старого ограждения ОКН на новое:



ОКН регионального значения «Братская могила двух участников восстания против колчаковского режима, зверски замученных 18 февраля 1919 года» в с. Плотбище, Енисейского района после проведения органами местного самоуправления работ по замене старого ограждения ОКН на новое.


- Мониторинг выполнения органами местного самоуправления г. Енисейска мероприятий по недопущению несанкционированного доступа посторонних лиц на неэксплуатируемые длительное время 12 ОКН, в т.ч.: «Дом воеводы» (ул. Ленина, 122), «Дом Щукина, XIX в.» (ул. Ленина, 70), «Образец застройки, XIX в.» (ул. Бабкина, 29/ул. Перенсона, 47), «Дом Тонконогова» (ул. Петровского, 3), «Дом Пигасова» (ул. Рабоче-Крестьянская, 80), «Дом Урушева» (ул. Фефелова, 80), «Комплекс Енисейской городской больницы» (ул. Декабристов, 1), «Комплекс усадьбы Лапшина» (пер. Партизанский, 16), «Здание аптеки» (ул. Рабоче-Крестьянская, 106), «Дом Борзетовой» (ул. Рабоче-Крестьянская, 110), «Комплекс деревянных домов» (ул. Бабкина, 21), «Комплекс деревянных домов, XIX в.» (ул. Ленина, 74).

- Мониторинг, фотофиксация и участие совместно с органами местного самоуправления в проведении работ по расчистке помещений и прилегающей территории от мусора, не используемого продолжительное время ОКН «Комплекс Енисейской городской больницы» по ул. Декабристов, 1 в г. Енисейске:



Фрагмент внутреннего интерьера выявленного ОКН регионального значения «Мужской барак комплекса Енисейской городской больницы» по ул. Декабристов, 1. Внутренние помещения очищены от мусора, застеклены рамы окон, заблокированы входные двери от проникновения посторонних лиц.

- Мониторинг и фотофиксация проведения работ по расчистке прилегающей территории от мусора и устройство ограждения, не используемого продолжительное время ОКН регионального значения «Дом Урушева, 1890 г.» по ул. Фефелова, 80 в г.Енисейске:



ОКН регионального значения «Дом Урушева, 1890 г.» по ул. Фефелова, 80 в г.Енисейске. Территория ОКН очищена от мусора, здание огорожено сплошным забором от проникновения посторонних лиц.

- Ежедневный мониторинг проведения земляных работ, работ по благоустройству (строительство сквера по ул. Фефелова) в охранной зоне 8 ОКН, в т.ч.: «Комплекс деревянных домов» (ул. Фефелова, 105, ул. Фефелова, 107, ул. Фефелова, 109, ул. Фефелова, 99), «Флигель усадьбы (дерево), 2-я пол. XIX в.»

Красноярск – 2020

(ул. Фефелова, 97), «Дом Урушева, 1890 г.» (ул. Фефелова, 80), «Усадьба Лапшина, XIX в.» (пер. Партизанский, 16), «Спасский монастырь: Захарьевская надвратная церковь» (ул. Рабоче–Крестьянская, 101):



Проведение земляных работ (начальная стадия) по ул. Фефелова в г.Енисейске.




Окончательный вид после завершения благоустроительных работ по ул. Фефелова в г.Енисейске.

- Ежедневный мониторинг и фотофиксация проведения земляных благоустроительных работ по ул. Иоффе (реконструкция сквера) в охранной зоне ОКН регионального значения «Успенская церковь, 1793–1819 гг.» по ул. Рабоче-

Крестьянская, 116 и ОКН регионального значения «Братская могила 242 активных участников Енисейско-Маклаковского восстания, замученных и расстрелянных колчаковцами в феврале 1919 года» по ул. Иоффе, 1А:

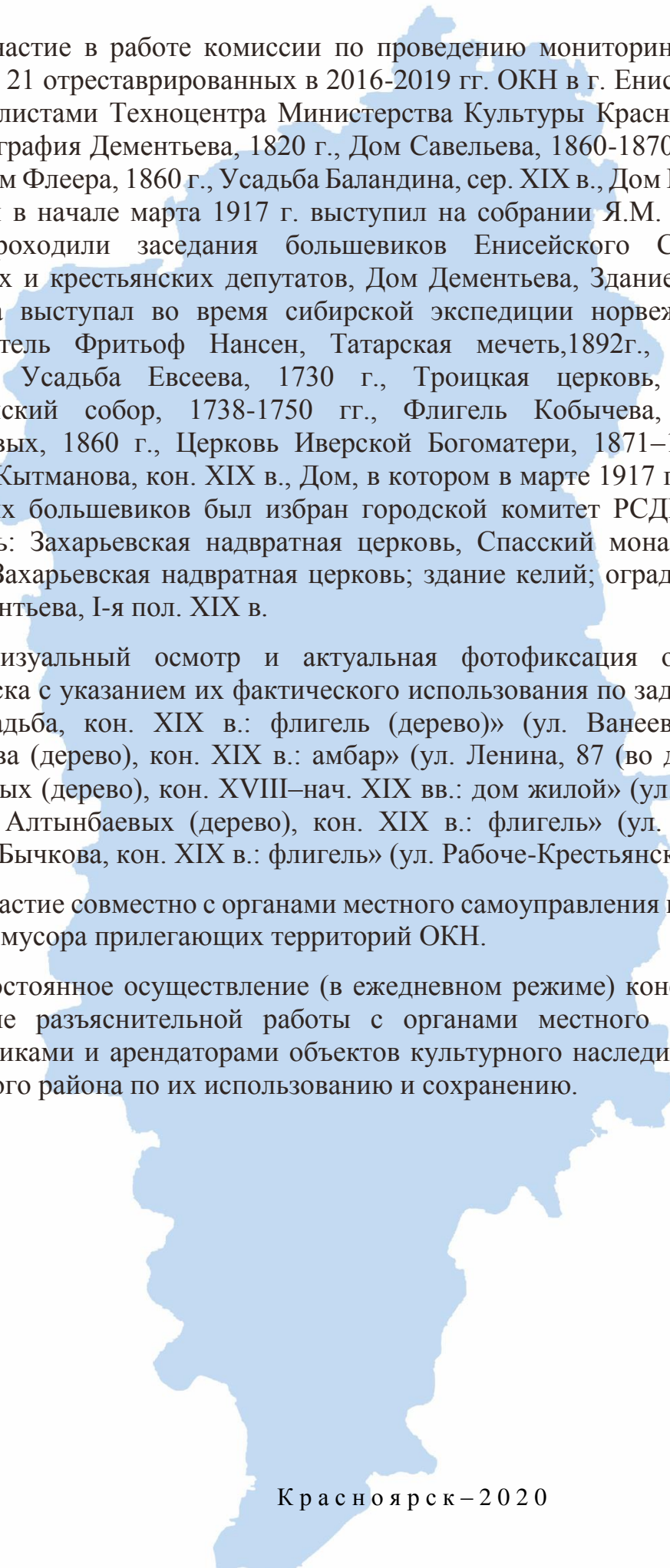


Проведение земляных работ (начальная стадия) в сквере по ул.Иоффе,1А в г.Енисейске.



Окончательный вид после завершения благоустроительных работ по ул. Иоффе, 1А в г.Енисейске.

- Участие в работе комиссии в составе комитета по имуществу администрации города Енисейска, представителя КГКУ «УКС» по осмотру, фотофиксации и подготовке акта на предмет разрушения отдельных конструкций и элементов, отреставрированных в 2016-2019 гг. ОКН, в том числе: «Дом Флеера» по ул.Ленина, 101, «Усадьба Евсева, 1730 г.» по ул. Петровского, 11/2 (дом), «Дом Дементьевых, 1860г» по ул.Кирова, 80.



- Участие в работе комиссии по проведению мониторинга технического состояния 21 отреставрированных в 2016-2019 гг. ОКН в г. Енисейске совместно со специалистами Техноцентра Министерства Культуры Красноярского края, в т.ч.: Типография Дементьева, 1820 г., Дом Савельева, 1860-1870 гг., Дом жилой, XIX в., Дом Флеера, 1860 г., Усадьба Баландина, сер. XIX в., Дом Кытманова, Дом, в котором в начале марта 1917 г. выступил на собрании Я.М. Свердлов, в мае 1917г. проходили заседания большевиков Енисейского Совета рабочих, солдатских и крестьянских депутатов, Дом Дементьева, Здание, где в сентябре 1913 года выступал во время сибирской экспедиции норвежский полярный исследователь Фритъоф Нансен, Татарская мечеть, 1892г., Дом Козицина, нач. XX в., Усадьба Евсеева, 1730 г., Троицкая церковь, 1772-1782 гг., Богоявленский собор, 1738-1750 гг., Флигель Кобычева, 1837 г., Дом Дементьевых, 1860 г., Церковь Иверской Богоматери, 1871–1872 гг., Здание магазина Кытманова, кон. XIX в., Дом, в котором в марте 1917 года на собрании енисейских большевиков был избран городской комитет РСДРП(б), Спасский монастырь: Захарьевская надвратная церковь, Спасский монастырь: Спасская церковь; Захарьевская надвратная церковь; здание келий; ограда, 1641-1750 гг., Дом Дементьева, I-я пол. XIX в.

- Визуальный осмотр и актуальная фотофиксация отдельных ОКН г. Енисейска с указанием их фактического использования по заданию Службы, в т.ч.: «Усадьба, кон. XIX в.: флигель (дерево)» (ул. Ванеева, 7), «Усадьба Неробелова (дерево), кон. XIX в.: амбар» (ул. Ленина, 87 (во дворе), «Усадьба Неждановых (дерево), кон. XVIII–нач. XIX вв.: дом жилой» (ул. Перенсона, 71), «Усадьба Алтынбаевых (дерево), кон. XIX в.: флигель» (ул. Перенсона, 75), «Усадьба Бычкова, кон. XIX в.: флигель» (ул. Рабоче-Крестьянская, 70).

- Участие совместно с органами местного самоуправления в субботниках по уборке от мусора прилегающих территорий ОКН.

- Постоянное осуществление (в ежедневном режиме) консультирования и проведение разъяснительной работы с органами местного самоуправления, собственниками и арендаторами объектов культурного наследия г. Енисейска и Енисейского района по их использованию и сохранению.

Представительство в г. Минусинске

Целью деятельности представительства КГКУ «ЦСКН КК» в г. Минусинске является содействие сохранению, использованию, государственной охране и популяризации объектов культурного наследия, расположенных на территории города Минусинска и южных районов Красноярского края.

Для достижения данной цели в 2020 году были осуществлены следующие виды деятельности:

В рамках выездных совещаний при участии Губернатора Красноярского края, Службы по государственной охране объектов культурного наследия Красноярского края, Министерства строительства и ЖКХ Красноярского края, Министерства культуры Красноярского края, КГКУ «УКС», Совета депутатов г. Минусинска, Администрации г. Минусинска, Общественного совета при Главе г. Минусинска, представителей подрядных организаций, ОНД по г. Минусинску, МО МВД России «Минусинский», ВООПИК и экологического движения «Зеленые. Минусинск.» визуально осмотрены не менее 82 объектов культурного наследия, в том числе:



ОКН «Дом, в котором с 25 по 29 сентября 1919 года проходил I-ый чрезвычайный съезд рабочих, крестьянских и солдатских депутатов, избравший объединённый уездный Совет. Здесь же находился с 13 сентября 1919 года (после освобождения города от колчаковцев) партизанский армейский Совет», дата съёмки 25.11.2020.

• Разработано 46 проектов акта технического состояния, проведен визуальный осмотр и фотофиксация объектов культурного наследия, расположенных на территории города Минусинска и южных районов Красноярского края, в том числе:



ОКН «Усадьба крестьянина-середняка с жилым домом, амбаром, баней, двумя навесами, XIX в. (филиал музея-заповедника)», август 1899 года, расположенный по адресу: Красноярский край, Ермаковский район, с. Ермаковское, ул. Карла Маркса, 15 и 17, дата съемки 19.08.2020.



ОКН «Здание музея и общественной библиотеки, в котором в 1897–1900 гг. Ленин Владимир Ильич неоднократно бывал и брал книги для работы», расположенный по адресу: Красноярский край, г. Минусинск, ул. Ленина, 60, дата съемки 09.06.2020.



ОКН «Дом жилой», кон. XIX в., расположенный по адресу: Красноярский край, г. Минусинск, ул. Ленина, 107, дата съемки 24.09.2020 г.



ОКН «Дом, где в квартире политссыльных Г.М. Кржижановского и В.В. Старкова во время ссылки Ленин Владимир Ильич неоднократно бывал», расположенный по адресу: Красноярский край, г. Минусинск, ул. Октябрьская, 73, дата съемки 15.08.2020 г.

• В фондах МБУК «Минусинский краеведческий музей им. Н.М. Мартыанова», МКУ «Архив города Минусинска» и Филиала ФГБУ «Ростехинвентаризация» велся поиск, сбор и первичный анализ архивной информации по 6 ОКН, ВОКН и ООПОКН, в том числе:

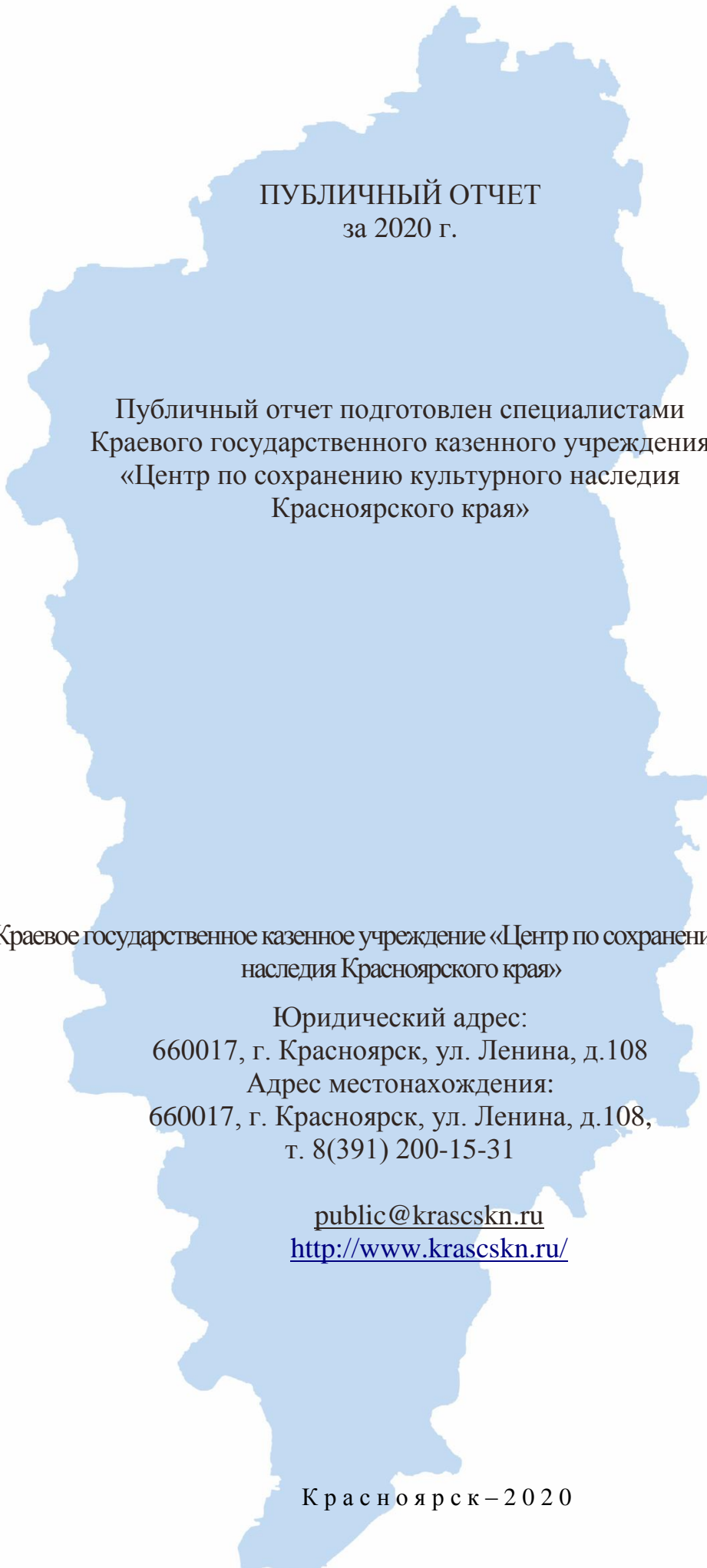


*ОКН «Административное здание», эклектика, 1952 г., расположенный по адресу:
г. Минусинск, ул. Ленина, 92, дата съемки – март 1936 г.*

- В ходе систематического визуального осмотра состояния ОКН было составлено 3 служебные записки о выявленном ухудшении технического состояния объектов культурного наследия.

- Ведется активная служебная переписка, связанная с своевременным информированием руководства Службы и Центра о выявленных нарушениях в использовании ОКН, систематическое наблюдение за проведением земляных работ и капитальным строительством в непосредственной близости от ОКН и своевременно информируется руководство Службы и Центра в случае потенциальной возможности влияния на техническое состояние ОКН.

- Ведется разъяснительная, консультативная работа и мероприятия по популяризации объектов культурного наследия среди широких слоев населения и непосредственно собственников объектов.



ПУБЛИЧНЫЙ ОТЧЕТ
за 2020 г.

Публичный отчет подготовлен специалистами
Краевого государственного казенного учреждения
«Центр по сохранению культурного наследия
Красноярского края»

Краевое государственное казенное учреждение «Центр по сохранению культурного
наследия Красноярского края»

Юридический адрес:

660017, г. Красноярск, ул. Ленина, д.108

Адрес местонахождения:

660017, г. Красноярск, ул. Ленина, д.108,
т. 8(391) 200-15-31

public@krascskn.ru

<http://www.krascskn.ru/>

Красноярск – 2020