



Краевое государственное казенное учреждение
«Центр по сохранению культурного наследия Красноярского края»
КГКУ «ЦСНН КК»

ПУБЛИЧНЫЙ ОТЧЕТ

за 2017 год

- 1 Тарбагатайский
- 2 Вазирско-Ачинский
- 3 Тасовский
- 4 Эдунский
- 5 Тисульский
- 6 Кызылжарский
- 7 Сузунский
- 8 Бирюковский
- 9 Тасовский
- 10 Вольский
- 11 Восточно-Ачинский
- 12 Ачинский
- 13 Вольский
- 14 Боготольский
- 15 Назаровский
- 16 Шарлотинский
- 17 Сузунский
- 18 Енисейский
- 19 Енисейский
- 20 Иланский
- 21 Восточный
- 22 Ирбейский
- 23 Рыбинский
- 24 Саянский
- 25 Шарлотинский
- 26 Барнаулский
- 27 Манский
- 28 Партизанский
- 29 Идринский
- 30 Ново-Ачинский
- 31 Красноярский
- 32 Красноярский
- 33 Кемеровский
- 34 Курагинский
- 35 Нарынский
- 36 Ермаковский
- 37 Шарлотинский





17 августа 2015 года, в соответствии с общегосударственными тенденциями в развитии и совершенствовании дела государственной охраны объектов культурного наследия распоряжением Губернатора Красноярского края создано краевое государственное казенное учреждение «Центр по сохранению культурного наследия Красноярского края».

Целью деятельности Центра является обеспечение реализации предусмотренных законодательством Российской Федерации полномочий Учредителя в сфере сохранения, использования, государственной охраны и популяризации объектов культурного наследия (памятников истории и культуры) народов Российской Федерации, расположенных на территории Красноярского края.

В течение 2017 года, в связи с открытием новых направлений работы, увеличением видов работ Государственного задания, совершенствовалась структура КГКУ «Центр по сохранению культурного наследия Красноярского края».

В настоящее время в составе Центра функционирует пять профильных отделов:

- отдел по выявлению и изучению объектов культурного наследия;
- отдел инвентаризации объектов культурного наследия;
- отдел археологических работ;
- отдел по разработке проектов зон охраны объектов культурного наследия;
- отдел по разработке научно-проектной документации;

Кроме того, в составе Центра в 2017 году создано два территориальных отдела - представительства, осуществляющих виды деятельности Центра на местах: в г. Енисейске и г. Минусинске.

Укомплектованность Центра в настоящее время составляет 95,5 %.

Структура Центра продолжает развиваться. В 2017 году, в соответствии с предложениями профильного комитета Законодательного собрания Красноярского края, выполнены обоснования и финансово-экономические расчеты для осуществления Центром функции Заказчика и технического контроля при выполнении работ по сохранению объектов культурного наследия. Создание в КГКУ «Центр по сохранению культурного наследия Красноярского края» отдельного Отдела по выполнению функций Заказчика и технического контроля объектов культурного наследия позволит выполнять весь комплекс работ, контролируя все этапы от проектирования до завершенного строительства.

В 2017 году география работ по Государственному заданию центра простирается по всей территории Красноярского края – от п. Ермаковское – на юге до п. Диксон – на севере Красноярского края. Многие объекты, требующие натурного обследования, находятся в труднодоступных территориях, не имеющих регулярного транспортного сообщения и автодорог, связывающих с краевым центром.

В 2017 году сотрудниками Центра проведено обследование труднодоступных объектов культурного наследия на западе Красноярского края, в Енисейском районе, на р. Малый Кас – выше п. Александровский шлюз, это – ОКН «Александровский шлюз», «Георгиевский шлюз», входящие в состав каскада сооружений водного пути «Обь-Енисейского канала».

Заместитель директора В.А.Чукреев

Руководство КГКУ «ЦСКН КК»

Директор – Саков Александр Николаевич

Главный бухгалтер (начальник отдела) – Пантелеева Татьяна Борисовна

Заместители директора :

Таймырский

Чукреев Владимир Александрович -

по общим вопросам и направлениям работы отделов по выявлению, изучению и инвентаризации объектов культурного наследия, археологическим работам;

Максимчук Татьяна Николаевна -

по направлениям работы отделов по разработке проектов зон охраны объектов культурного наследия, отдела архитектурных и инженерно-конструкторских работ;

Эвенкийский

Волоткевич Татьяна Николаевна -

по вопросам и направлениям работы Центра по популяризации объектов культурного наследия и связям со средствами массовой информации;

Енисейский

Северо-Енисейский

Богучанский

Кежемский

Мотыгинский

10

13

12

9

8

7

6

5

4

3

2

1

11

14

15

16

17

18

19

20

21

22

23

24

25

26

27

28

29

30

31

32

33

34

35

1 Тираспольский

2 Вакхановский

3 Таврический

4 Абданский

5 Дарезинский

6 Виринский

7 Таврический

10 Болышевский

11 Восточный

12 Западный

13 Южный

14 Северный

14 Болышевский

15 Новороссийский

16 Шарлотинский

17 Северный

18 Южный

19 Западный

20 Восточный

21 Северный

22 Южный

23 Восточный

24 Западный

25 Северный

26 Южный

27 Восточный

28 Западный

29 Северный

30 Южный

31 Восточный

32 Западный

33 Северный

34 Южный

35 Восточный

36 Западный

37 Северный

38 Южный

39 Восточный

40 Западный

В соответствии с государственной программой Красноярского края «Развитие культуры и туризма», утвержденной постановлением Правительства Красноярского края от 30.09.2013 № 511-п, Государственным заданием в 2017 году КГКУ «Центр по сохранению культурного наследия Красноярского края» реализованы следующие мероприятия:

Отдел по выявлению и изучению объектов культурного наследия

Начальник отдела – Хожаев Алексей Сергеевич

Таймырский

Сотрудники отдела:

Григорян Н. С. – архитектор
Зройченко И. В. – архитектор
Брянская А. М. – архитектор

1 Пирозовский
2 Вайночский
3 Тасовский
4 Абдусский
5 Дарьинский
6 Вельдеевский
7 Сухобайковский
8 Виринский
9 Тасовский

Отдел по выявлению и изучению объектов культурного наследия КГКУ «ЦСНН КК» был организован в начале 2016 года. Ведется работа по направлениям, относящимся к специфике отдела (проведение архивных и натурных исследований, выявление объектов, имеющих историко-культурную ценность, оформление проектов паспортов объектов культурного наследия, составление учетных карт, составление проектов описания и обоснования предмета охраны объектов, проектов нормативного акта об утверждении предмета охраны).

С учетом того, что коллектив отдела в основном молодой и не имевший опыта работы в данной сфере, обучение специфике работы проводится на рабочем месте в процессе выполнения плана Центра.

В 2017 году отделом выполнены следующие работы:

В 2017 году сотрудниками отдела выполнены следующие работы:

Собраны сведения для выявления, оформлено заявление о включении объектов, обладающего признаками объекта культурного наследия, в единый государственный реестр объектов культурного наследия (памятников истории и культуры) народов Российской Федерации на 5 объектов:

- «Дом жилой», Красноярский край, г. Ачинск, ул. Ленина, 87;
- «Дом купца Гарина», расположенного по адресу: Красноярский край, г. Красноярск, пр. Мира, 78;
- «Комплекс военного городка», расположенного по адресу: Красноярский край, г. Красноярск;
- «Монументальная скульптурная композиция «Скорбящая мать» - памятник воинам-ужурцам, погибшим в Великой Отечественной войне», по адресу: Красноярский край, Ужурский район, г. Ужур, ул. Калинина, 9а;
- «Флигель общества врачей», по адресу: Красноярский край, г. Красноярск, пр. Мира, 75.

10 Вельдеевский
11 Вельдеевский
12 Вельдеевский
13 Вельдеевский
14 Вельдеевский
15 Вельдеевский
16 Вельдеевский
17 Вельдеевский
18 Вельдеевский
19 Вельдеевский
20 Вельдеевский
21 Вельдеевский
22 Вельдеевский
23 Вельдеевский
24 Вельдеевский
25 Вельдеевский
26 Вельдеевский
27 Вельдеевский
28 Вельдеевский
29 Вельдеевский
30 Вельдеевский
31 Вельдеевский
32 Вельдеевский
33 Вельдеевский
34 Вельдеевский
35 Вельдеевский
36 Вельдеевский
37 Вельдеевский
38 Вельдеевский
39 Вельдеевский
40 Вельдеевский

Осуществлен сбор сведений, необходимых для регистрации объектов культурного наследия в едином государственном реестре объектов культурного наследия (памятников истории и культуры) народов РФ. По ее итогам сформированы и переданы в службу материалы для регистрации объектов, что в том числе позволило направить в Министерство культуры РФ материалы для включения в реестр 588 объектов культурного наследия.

Подготовлены проекты информационных надписей и обозначений, устанавливаемых на объекты культурного наследия Красноярского края, находящихся на балансе администрации края (36 шт. – план/факт).

Проведены натурные исследования и оформлены 97 учетных карт (план – 94 уч. карты) на 49 объектов культурного наследия. Стало 97 уч. карт, вместо 94, т. к. в плановой цифре не посчитали 3 объекта, входящих в ансамбль.

В рамках исполнения функций заказчика по ГП отделом отрецензировано учетной документации по 278 учетным картам на 170 объектов культурного наследия. Стало 278 уч. карт, вместо 170, т. к. в плановой цифре не посчитали объекты, входящие в ансамбли;

по определению предмета охраны - 109 пакетов документов (план – 109) на 53 объекта культурного наследия;

В рамках исполнения функций заказчика по ГП отрецензировано 156 (126+30) проектов предметов охраны ОКН.

Подготовлено 173 (план 157) проекта паспортов объектов культурного наследия на объекты, расположенные в Красноярском крае на 104 объекта культурного наследия.

. 4 проекта паспорта – подписываться не будут, т. к. объекты в составе ансамбля, а ансамбль по нормативному акту не расшифрован и не зарегистрирован в ЕГРКН

В рамках мероприятий по популяризации объектов культурного наследия в 2017 г. подготовлены 6 научно-справочных статей для сайта ЦСНН КК и научно-практической конференции. В том числе:

- «Городская лечебница для бедных по улице Октябрьской, 52 в городе Минусинске»,

- «Братская могила 13 Борцов»,

- «Усадьба Пашенных по улице Октябрьской, 62 в городе Минусинске»,

- «Типография минусинского мещанина Александра Федоровича Метёлкина по ул. Комсомольская, 9 в городе Минусинске»,

- «Александровский и Георгиевский шлюзы Обь-Енисейского водного пути (Енисейский район Красноярского края)»,

- статья в области истории архитектуры «Местные архитектурно-художественные приемы в застройке сибирских городов конца XIX – начала XX веков (на примере сохранившихся каменных памятников архитектуры г. Минусинска)»

Подготовлено 2 акта государственной историко-культурной экспертизы:

1 - Объекта культурного наследия регионального значения: «Городская лечебница для бедных», конец XIX – начало XX вв.» («Дом усадьбы Пашенных», посл. четв. XIX в.), расположенного по адресу: Красноярский край, г. Минусинск, ул. Октябрьская, 52;

2 - Объекта, обладающего признаками объекта культурного наследия «Флигель усадьбы П.С. Смирнова», конец XIX века, расположенного по адресу: Красноярский край, г. Красноярск, пр. Мира, 54а.

В обеспечение исполнения годового плана в 2017 году выполнено 3 командировки с общим количеством дней – 22, в том числе:

- в январе 2017 года были организованы командировки - групповые выезды 4-х сотрудников на 10 дней (2 командировки) в г. Канск для натурного обследования с фотофиксацией 60 (+ 4 – объекты «Винной монополии») объектов культурного наследия и работы в городском архиве и музее, также были опрошены местные жители.

- в июле 2017 года была организована командировка – групповой выезд 2-х сотрудников на 12 дней в г. Норильск, где сотрудниками отдела было произведено натурное обследование с фотофиксацией 33 ОКН. Произведены запросы информации в музее, городской администрации, сотрудники отдела сотрудничали с корреспондентом местной газеты «Заполярная правда».



Спасский Собор. Фото начала XX века из фондов МБУК «Канский краеведческий музей».



Современный облик Собора.

Эвенкийский

- 12 Эвенкийский
- 13 Вознесенский
- 14 Боголюбский
- 15 Никольский



Кинотеатр «Фурор».
Фото нач. XX в. из фондов МБУК «Канский краеведческий музей».

- 31 Канский
- 32 Канский
- 33 Канский
- 34 Канский
- 35 Канский
- 36 Канский
- 37 Канский
- 38 Канский
- 39 Канский
- 40 Канский
- 41 Канский
- 42 Канский
- 43 Канский
- 44 Канский
- 45 Канский
- 46 Канский
- 47 Канский
- 48 Канский
- 49 Канский
- 50 Канский
- 51 Канский
- 52 Канский
- 53 Канский
- 54 Канский
- 55 Канский
- 56 Канский
- 57 Канский
- 58 Канский
- 59 Канский
- 60 Канский
- 61 Канский
- 62 Канский
- 63 Канский
- 64 Канский
- 65 Канский
- 66 Канский
- 67 Канский
- 68 Канский
- 69 Канский
- 70 Канский
- 71 Канский
- 72 Канский
- 73 Канский
- 74 Канский
- 75 Канский
- 76 Канский
- 77 Канский
- 78 Канский
- 79 Канский
- 80 Канский
- 81 Канский
- 82 Канский
- 83 Канский
- 84 Канский
- 85 Канский
- 86 Канский
- 87 Канский
- 88 Канский
- 89 Канский
- 90 Канский
- 91 Канский
- 92 Канский
- 93 Канский
- 94 Канский
- 95 Канский
- 96 Канский
- 97 Канский
- 98 Канский
- 99 Канский
- 100 Канский



*Здание синематографа «Фурор», г. Канск, ул. Московская, 51.
Современный облик объекта.*

Эвенкийский

64-01000000000000000000

103 Возрожденный

104 Возрожденный

105 Возрожденный

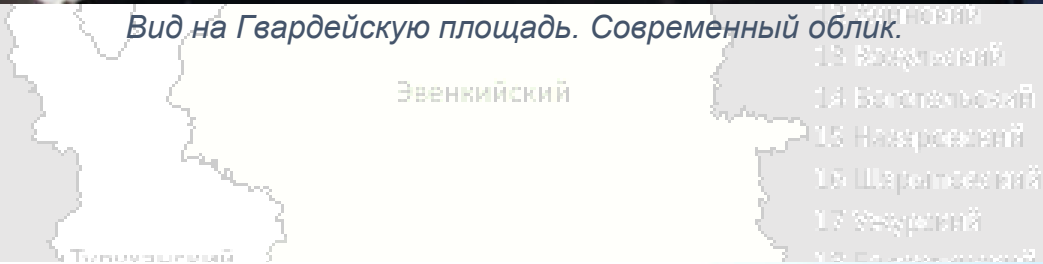


102 Шинтарский

Вид на Гвардейскую площадь. Фото из фондов МБУК «Музей истории освоения и развития Норильского промышленного района», 1960-е гг.



Вид на Гвардейскую площадь. Современный облик.

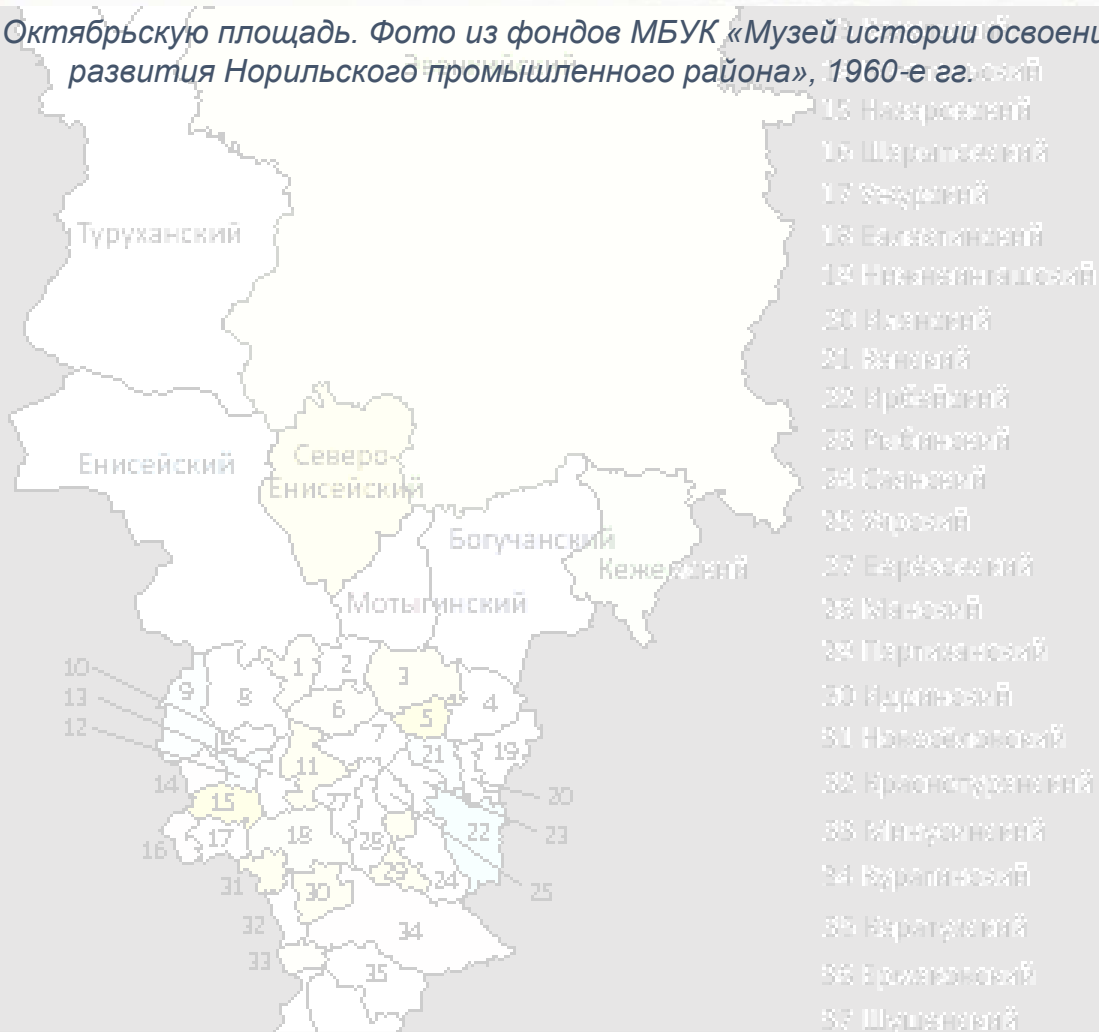


Вид на Гвардейскую площадь. Современный облик.



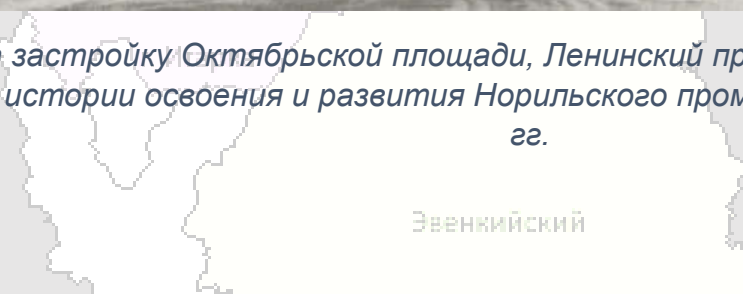


Вид на Октябрьскую площадь. Фото из фондов МБУК «Музей истории освоения и развития Норильского промышленного района», 1960-е гг.





Вид на застройку Октябрьской площади, Ленинский пр., 1. Фото из фондов МБУК
«Музей истории освоения и развития Норильского промышленного района», 1970-е
гг.



9 Тувинский

10 Хакассский

11 Чукотский

12 Агинский

13 Водьский

14 Водьский

15 Наньрейский



Вид на застройку Октябрьской площади, Ленинский пр., 1.



34 Норильский

35 Тунгусский

36 Иллекский

37 Вурганский

38 Наренский

39 Ериванский

38 Шилейский



Вид на Октябрьскую площадь. Фото из фондов МБУК «Музей истории освоения и развития Норильского промышленного района», 1960-е гг.



- 15 Вольский
- 16 Шаранговский
- 17 Звездный
- 18 Баевский
- 19 Николаевский
- 20 Кочетковский



Вид на Октябрьскую площадь. Современный облик




- 21 Космодемьянский
- 22 Октябрьский
- 23 Мухоморовский
- 24 Вургановский
- 25 Наренский
- 28 Бригадный
- 29 Шихановский



- 1 Пуровский
- 2 Виноградовский
- 3 Тельновский
- 4 Абдусаматовский
- 5 Дударевский
- 6 Волынец-Курдюковский
- 7 Сулеймановский
- 8 Вихаревский

Перспектива с арочного проема Ленинского пр., 2. . Фото из фондов МБУК «Музей истории освоения и развития Норильского промышленного района», 1960-е гг.



- 9 Тарасовский
- 10 Бибиковский
- 11 Бибиковский
- 12 Алтунский
- 13 Волынский
- 14 Волынский
- 15 Назаровский
- 16 Шариповский
- 17 Семеновский
- 18 Евдокимовский
- 19 Николаевский
- 20 Ивановский
- 21 Витковский
- 22 Гребневский
- 23 Рыбинский
- 24 Славянский
- 25 Шереметевский
- 26 Барановский
- 27 Мясниковский
- 28 Партизанский
- 29 Кудрявский
- 30 Николаевский

Перспектива с арочного проема Ленинского пр., 2. Современный облик.

- 31 Киселевский
- 32 Киселевский
- 33 Куроптевский
- 34 Куроптевский
- 35 Наренский
- 36 Бригадировский
- 37 Шиховский

Отдел инвентаризации объектов культурного наследия

Начальник отдела – Бекасов Максим Михайлович

Сотрудники отдела:

| | |
|-----------------|---|
| Тимофеева Д. А. | – ведущий инженер |
| Гераськин М. Н. | – инженер |
| Киселева Е. В. | – инженер |
| Сими́на А. С. | – инженер |
| Сажнева И. С. | – техник по инвентаризации строений и сооружений |

За отчетный период отделом реализованы следующие мероприятия:

Основная работа отдела инвентаризации объектов культурного наследия заключается в составлении проектов актов технического состояния и проектов охранных обязательств объектов культурного наследия.

За 2017 год было подготовлено:

- составлено **280 проектов** актов технического состояния (план **220**) объектов культурного наследия;
- подготовлено **259 проектов** охранных обязательств (план **220**) объектов культурного наследия;
- проведено участие в **41 мероприятии** Службы по систематическому наблюдению и контролю за состоянием объектов культурного наследия, по результатам которых подготовлены акты систематического наблюдения (мероприятия проводятся только по заданию Службы, за 2017 год получено **10** заданий на проведение мероприятий по систематическому наблюдению).

Также специалистами отдела выполнялись работы:

- Печать **19 редакций реестров** выявленных объектов культурного наследия, расположенных на территории Красноярского края;
- Проведен укрупненный расчет стоимости реставрации фасадов объектов культурного наследия, расположенных на центральных улицах г. Красноярска (**21** объект);
- Расчет предварительной стоимости ремонтно-реставрационных работ по **6** объектам культурного наследия;
- Разработка проекта методики расчета продолжительности проведения ремонтно-реставрационных работ (методика разработана, согласована представителями Службы);
- Подготовлено **474 проектов писем** собственникам (пользователям) объектов культурного наследия о направлении охранных обязательств и актов технического состояния объектов культурного наследия, а также проведена инвентаризация объектов культурного наследия в части сведений о кадастровых номерах объектов недвижимости и земельных участков;
- Регистрация охранных обязательств в Росреестре (**474 обременения**);

- Проведение натурных исследований и оформление обмерочных чертежей объекта культурного наследия регионального значения «Красноярский Успенский мужской монастырь. Летний дом архиерея», 1879–1883 гг., строил иеромонах Зосима.
- По заданию Службы подготовлено **69** проектов предостережений / **63** писем по исполнению работ, указанных в охранных обязательствах, в адрес собственников (юридических лиц) по **59** объектам культурного наследия;
- Формирование XML файлов по объектам культурного наследия г. Норильска – **408** XML файла;
- Подготовлено и направлено в Службу **26** писем о выявленных нарушениях на объектах культурного наследия.

При выполнении заданий Службы и исполнении годового плана на 2017 год выполнено **42** командировки с общим количеством дней – **96**.

В сентябре выполнена командировка в Новосёловский район, водораздел рек Убей и Сисим для выполнения обследования и составления акта технического состояния объекта культурного наследия регионального значения «Место, где в 1749 году горным мастером Иоганом Меттихом впервые обнаружен метеорит («Палласово железо»)). На этом месте в 1981 году установлен памятный знак». Для проведения данного обследования была организована **конная экспедиция** с участием инженера отдела и двух инспекторов КГКУ «Дирекции по особо охраняемым природным территориям Красноярского края».

Экспедиция организована по труднодоступной лесной гористой местности, общая длина маршрута **90 км**. Продолжительность **двое суток**.

Технический осмотр. г. Красноярск, ул. Лесная, 51. «Красноярский Успенский мужской монастырь. Летний дом архиерея», 1879–1883 гг., строил иеромонах Зосима



34 Красноярский
35 Норильский
36 Ермаковский
37 Ширинский



- 11 Бийский
- 12 Алтайский
- 13 Володарский
- 14 Боготольский
- 15 Новокузнецкий
- 16 Новокузнецкий
- 17 Новокузнецкий
- 18 Новокузнецкий
- 19 Новокузнецкий
- 20 Новокузнецкий
- 21 Новокузнецкий
- 22 Новокузнецкий
- 23 Новокузнецкий
- 24 Новокузнецкий
- 25 Новокузнецкий
- 26 Новокузнецкий
- 27 Новокузнецкий
- 28 Новокузнецкий
- 29 Новокузнецкий
- 30 Новокузнецкий
- 31 Новокузнецкий
- 32 Новокузнецкий
- 33 Новокузнецкий
- 34 Новокузнецкий
- 35 Новокузнецкий

Технический осмотр. Красноярский край, г. Дивногорск, п. Овсянка, ул. Щетинкина, 26. «Усадьба писателя В.П. Астафьева в поселке Овсянка: дом, флигель, ворота с калиткой, палисадник, сад, скульптурная композиция-памятник «Астафьевы в Овсянке» (работа скульптора В.А. Зеленова)».



г. Игарка

100 Волынский переулок



64 Пролетарская улица

82 Красноярский район

88 Минусинский

94 Вургановский

85 Наринский

86 Ермаковский

83 Ширинский





- 34 Вургановский
- 35 Нарынский
- 36 Ериванский
- 38 Ширинский

Технический осмотр. Енисейский район, выше п. Александровский шлюз на 10 км по р. Малый Кас «Георгиевский шлюз, сооружённый в конце 90-х годов XIX века».




15 Георгиевский



32 Наренский
33 Ермаковский
34 Ширинский



1.6. ВЕРХНИЙ ПЛЫВ



- 34 Вургановский
- 35 Наренский
- 36 Ермаковский
- 38 Ширинский

Технический осмотр. Красноярский край, г. Дивногорск, Нижний проезд, сооружение 33а. «Самосвал «МАЗ-225», установленный в честь строителей Красноярской ГЭС».



- 32 Нарынский
- 33 Ермаковский
- 34 Ширинский

Отдел по разработке проектов зон охраны объектов культурного наследия

Начальник отдела – Ештокина Ирина Вадимовна

Сотрудники отдела:

Шильдина О. Ю. – главный архитектор
Ковалева М. А. – ведущий архитектор
Моисеева С. Г. – ведущий архитектор
Попова Т. С. – архитектор

За отчетный период отделом реализованы следующие мероприятия:

в сфере проектной деятельности:

- разработано 14 проектов зон охраны объектов культурного наследия (единичных), в том числе, расположенных на территории Сухобузимского района, с. Шила (1 объект), Уярского района (6 объектов) и Курагинского района (2 объекта), Ужурский район (3 объекта), Идринский район (1 объект).

- в том числе, в рамках платных услуг, выполнены проекты зон охраны объектов культурного наследия, расположенных на территории г. Красноярска (3 объекта);

- разработано 12 проектов определения границ территорий объектов наследия (расположенных на территории Туруханский район, г. Красноярска, Уярского, Ужурского, Идринского и Курагинского районов).

Также с целью разработки проектов зон охраны объектов культурного наследия, в текущем, 2017 году отделом осуществлено 6 командировок в районы края с целью проведения натурных исследований территорий, на которых расположены объекты культурного наследия.

В сфере исполнения функции заказчика за отчетный период проведены следующие мероприятия:

- заключены государственные контракты и выполнены работ по определению границ территорий (ПОГТ), землеустроительные работы по установлению границ территорий:

- 16 объектов культурного наследия, расположенных в Енисейском районе и г. Игарка (Госконтракт № ОК 0297/17);
- 43 объекта культурного наследия, расположенных в 6 муниципальных образованиях Красноярского края (Боготольский, Большемуртинский, Большеулуйский, Казачинский, Козульский районы, г. Железногорск) (Госконтракт № ОК 0299/17);
- 50 объектов культурного наследия, расположенных в 10 муниципальных образованиях Красноярского края (Дзержинский, Ермаковский, Идринский, Ирбейский, Канский, Каратузский, Кежемский, Краснотуранский, Курагинский районы, г. Иланский) (Госконтракт № ОК 0300/17).

- разработаны технические задания, сметные расчеты и заключены государственные контракты на выполнение работ по разработке проектов зон охраны (ПЗО):

- 11 проектов зон охраны объектов культурного наследия, расположенных на территории Балахтинского и Ермаковского районов Красноярского края (Госконтракт № ОК 0304/17);
- 10 проектов зон охраны объектов культурного наследия, расположенных в Абанском районе Красноярского края (Госконтракт № ОК 0305/17);
- 11 проектов зон охраны объектов культурного наследия, расположенных в Ачинском, Бирилюсском районах Красноярского края (Госконтракт № ОК 0306/17).
- - разработана конкурсная документация для проведения государственной историко-культурной экспертизы (ГИКЭ) 10 проектов зон охраны объектов культурного наследия (выполненных КГКУ «ЦСКН КК»).
 - заключены 3 государственных контракта на проведение государственной историко-культурной экспертизы проектов зон охраны объектов культурного наследия (53 акта).


**КРАЕВОЕ ГОСУДАРСТВЕННОЕ КАЗЕННОЕ УЧРЕЖДЕНИЕ
"ЦЕНТР ПО СОХРАНЕНИЮ КУЛЬТУРНОГО НАСЛЕДИЯ КРАСНОЯРСКОГО КРАЯ"**

Шифр: ПЗО-01-17

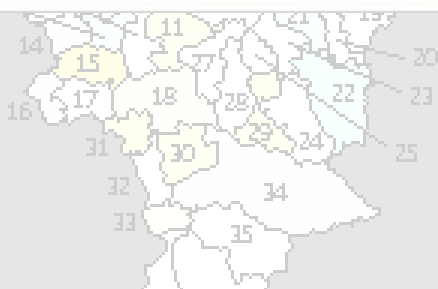
Заказчик: служба по государственной охране объектов культурного наследия Красноярского края

Наименование работы: проект зон охраны объекта культурного наследия федерального значения "Покровская церковь", 1830 г, расположенного по адресу: Красноярский край, Сухобузимский район, с. Шила, ул. Ленина, 46 (Сухобузимский район, с. Шила)

АЛЬБОМ ГРАФИЧЕСКИХ МАТЕРИАЛОВ



г. Красноярск, 2017 г.



- 32 Красноярский
- 33 Канский
- 34 Ермаковский
- 35 Ачинский
- 36 Енисейский
- 37 Широкотельский

**КРАЕВОЕ ГОСУДАРСТВЕННОЕ КАЗЕННОЕ УЧРЕЖДЕНИЕ
"ЦЕНТР ПО СОХРАНЕНИЮ КУЛЬТУРНОГО НАСЛЕДИЯ КРАСНОЯРСКОГО КРАЯ"**

Шифр: ПЗО-05-17

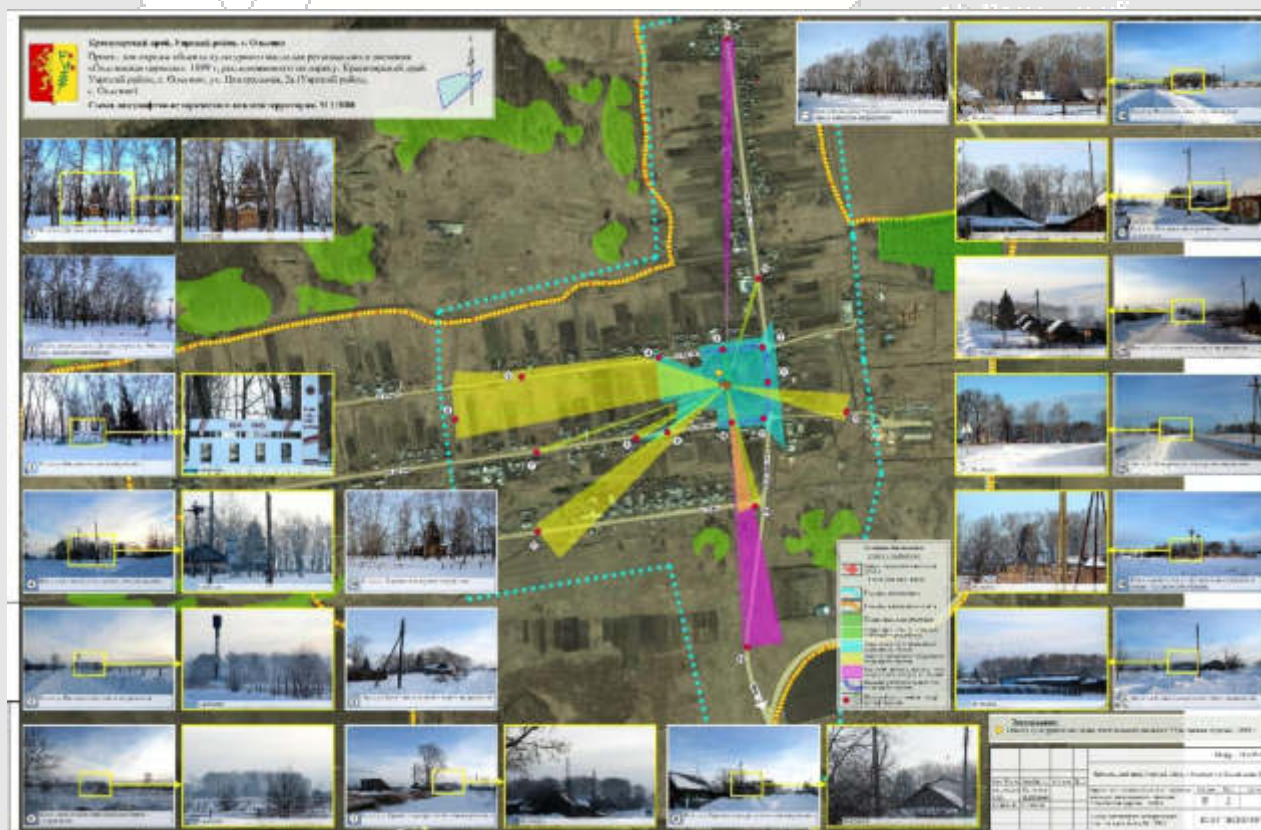
Заказчик: служба по государственной охране объектов культурного наследия Красноярского края

Наименование работ: проект зон охраны объекта культурного наследия регионального значения "Ольгинская церковь", 1899 г., расположенного по адресу: Красноярский край, Уярский район, с. Ольгино, ул. Центральная, 2а (Уярский район, с. Ольгино)

АЛЬБОМ ГРАФИЧЕСКИХ МАТЕРИАЛОВ



г. Красноярск, 2017 г.



Проект зон охраны ОКН РЗ «Ольгинская церковь», 1899 г. Уярский район, с. Ольгино.
Схема ландшафтно-исторического анализа территории.

КРАЕВОЕ ГОСУДАРСТВЕННОЕ КАЗЕННОЕ УЧРЕЖДЕНИЕ
"ЦЕНТР ПО СОХРАНЕНИЮ КУЛЬТУРНОГО НАСЛЕДИЯ КРАСНОЯРСКОГО КРАЯ"

Шифр: ПЗО-06-17

Заказчик: Служба по государственной охране объектов культурного наследия Красноярского края
Наименование работы: Проект зон охраны объекта культурного наследия регионального значения «Водонапорная башня», 1912г., расположенного по адресу: Красноярский край, Уярский район, г. Уяр, ул. Уланова, 28 (Уярский район, г. Уяр)

АЛЬБОМ ГРАФИЧЕСКИХ МАТЕРИАЛОВ



г. Красноярск, 2017 г.

13. Воздушный



Красноярский край, Уярский район

Проект зон охраны объекта культурного наследия регионального значения «Водонапорная башня», 1912 г., расположенного по адресу: Красноярский край, Уярский район, г. Уяр, ул. Уланова, 28 (Уярский район, г. Уяр)

Видовые панорамы 1, 2, 3, 4



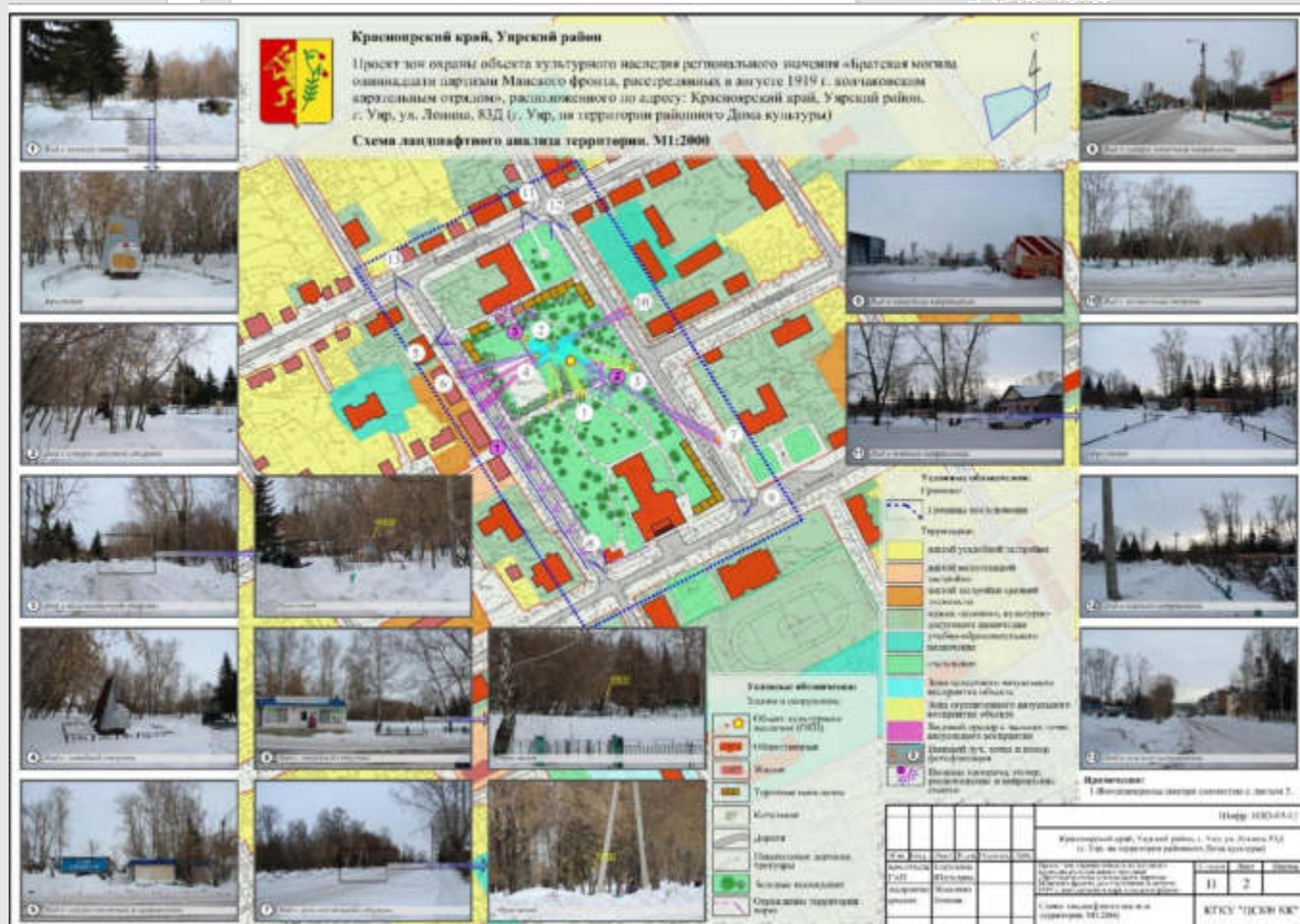
Примечание:
См. рис. «Панорамы с панорами»

| | | Шифр: ПЗО-06-17 | |
|--------|-------------|---|-------------|
| | | Уярский район, Уярский район, г. Уяр, ул. Уланова, 28 | |
| № п/п | № документа | Дата | Исполнитель |
| 1 | 1 | 2017 | 6 |
| Итого: | | 1 | 6 |
| Итого: | | 1 | 6 |

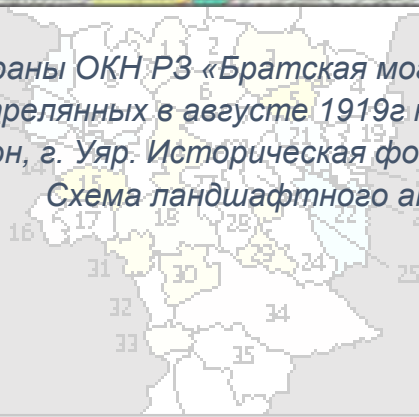
Проект зон охраны ОКН РЗ «Водонапорная башня», 1912 г. Уярский район, г. Уяр.
Видовые панорамы.



- 30 Нарынский
- 32 Красноярский
- 33 Минусинский
- 34 Уярский
- 35 Нарынский
- 36 Ермаковский
- 37 Ширинский



Проект зон охраны ОКН РЗ «Братская могила одиннадцати партизан Манского фронта, расстрелянных в августе 1919г колчаковским карательным отрядом», Уярский район, г. Уяр. Историческая фотография, натурные исследования. Схема ландшафтного анализа территории.



- 34 Партизанский
- 35 Итатинский
- 36 Вургановский
- 37 Наренский
- 38 Ермаковский
- 39 Ширинский


**КРАЕВОЕ ГОСУДАРСТВЕННОЕ КАЗЕННОЕ УЧРЕЖДЕНИЕ
"ЦЕНТР ПО СОХРАНЕНИЮ КУЛЬТУРНОГО НАСЛЕДИЯ КРАСНОЯРСКОГО КРАЯ"**

Шифр: ПЗО-04-17


Заказчик: служба по государственной охране объектов культурного наследия Красноярского края

Наименование работы: Проект зон охраны объекта культурного наследия регионального значения «Церковь Петра и Павла», 1911 г., расположенного по адресу: Уярский район, д. Новоалександровка, ул. Центральная, 25В (Уярский район, с. Ново-Александровка)

АЛЬБОМ ГРАФИЧЕСКИХ МАТЕРИАЛОВ

г. Красноярск, 2017 г.



Проект зон охраны ОКН РЗ «Церковь Петра и Павла», 1911 г. Уярский район, д. Новоалександровка. Схема ландшафтно-исторического анализа территории.

КРАЕВОЕ ГОСУДАРСТВЕННОЕ КАЗЕННОЕ УЧРЕЖДЕНИЕ
"ЦЕНТР ПО СОХРАНЕНИЮ КУЛЬТУРНОГО НАСЛЕДИЯ КРАСНОЯРСКОГО КРАЯ"

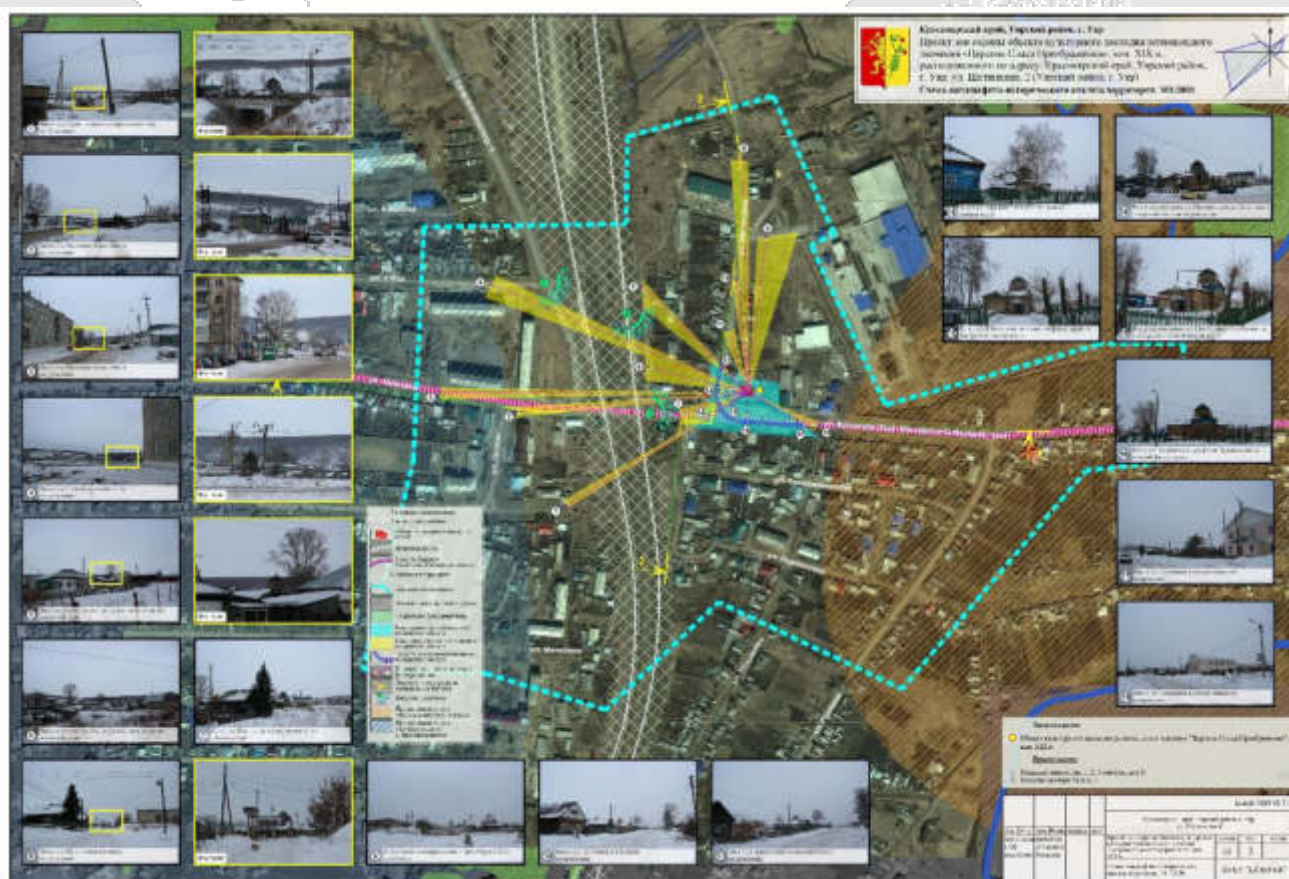
Шифр: ПЗО-02-17

Заказчик: служба по государственной охране объектов культурного наследия Красноярского края
Наименование работы: проект зон охраны объекта культурного наследия регионального значения "Церковь Спаса Преображения", кон. XIX в, расположенного по адресу: Красноярский край, Уярский район, г. Уяр, ул. Щетинкина, 2 (Уярский район, г. Уяр)

АЛЬБОМ ГРАФИЧЕСКИХ МАТЕРИАЛОВ



г. Красноярск, 2017 г.

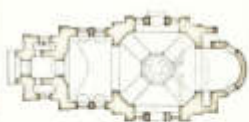


Проект зон охраны ОКН РЗ «Церковь Спаса Преображения», кон. XIX в. Уярский район, г. Уяр. Схема ландшафтно-исторического анализа территории.

КРАЕВОЕ ГОСУДАРСТВЕННОЕ КАЗЕННОЕ УЧРЕЖДЕНИЕ
"ЦЕНТР ПО СОХРАНЕНИЮ КУЛЬТУРНОГО НАСЛЕДИЯ КРАСНОЯРСКОГО КРАЯ"

Шифр: ПЗО-09-17

Заказчик: служба по государственной охране объектов культурного наследия Красноярского края
Наименование работы: проект зон охраны объекта культурного наследия регионального значения «Церковь Вознесения, нач. XX в.», расположенного по адресу: Красноярский край, Курагинский район, с. Кочергино, ул. Советская, 23 (Курагинский район, д. Кочергино)



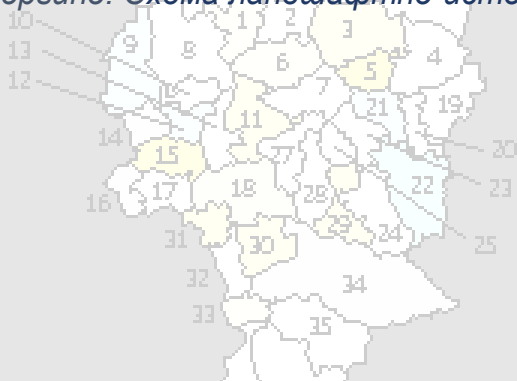
АЛЬБОМ ГРАФИЧЕСКИХ МАТЕРИАЛОВ



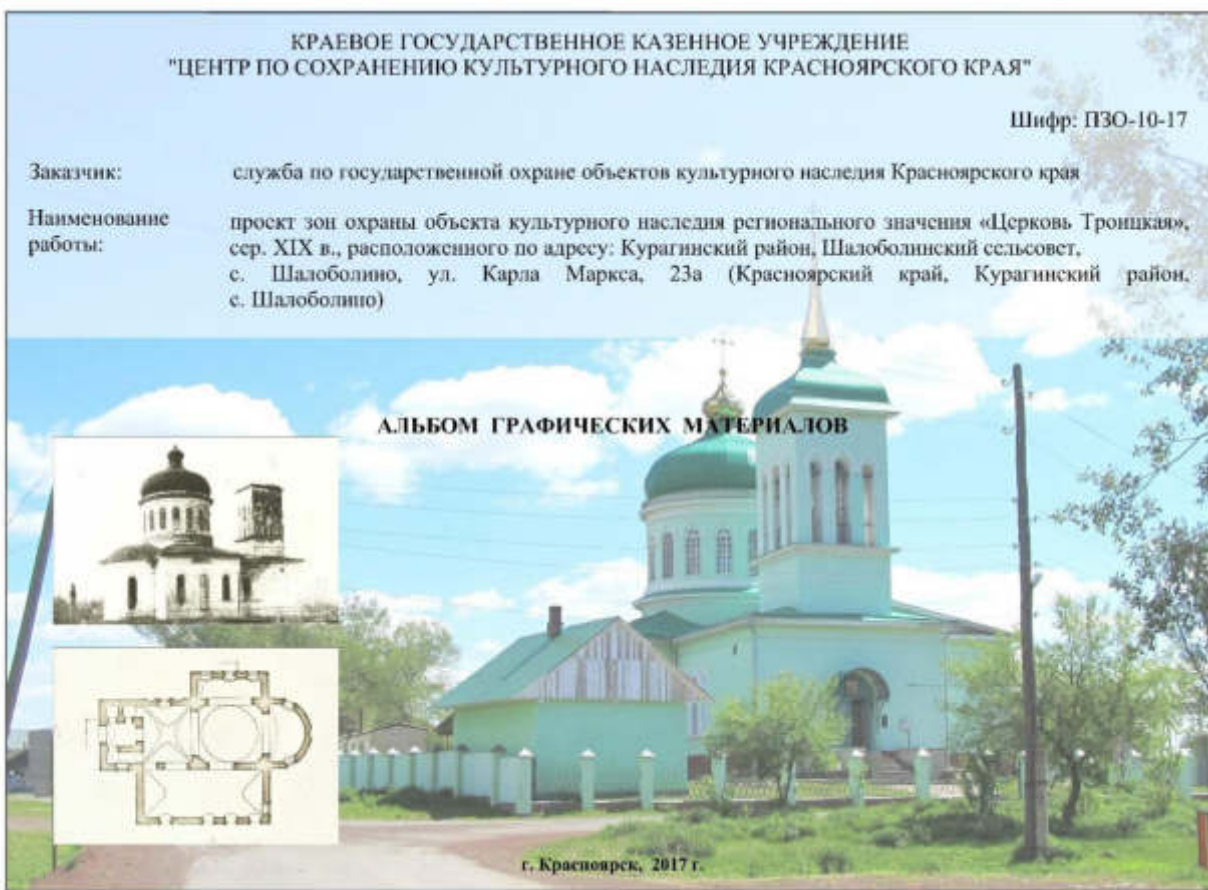
г. Красноярск, 2017 г.



Проект зон охраны ОКН РЗ «Церковь Вознесения, нач. XX в.», Курагинский район, с. Кочергино. Схема ландшафтно-исторического анализа территории.



- 30 Идринский
- 31 Ногинский
- 32 Красноярский
- 33 Минусинский
- 34 Курагинский
- 35 Наринский
- 36 Ермаковский
- 37 Ширинский





Красноярский край, Курагинский район

Проект зон охраны объекта культурного наследия регионального значения «Церковь Троицкая», сер. XIX в., расположенного по адресу: Курагинский район, Шалоболнинский сельсовет, с. Шалоболно, ул. Карла Маркса, 23а (Красноярский край, Курагинский район, с. Шалоболно)

Видовые панорамы 1, 2, 5





1 Видовая панорама с ул. Карла Маркса в сторону государственного объекта культурного наследия



2 Видовая панорама с ул. Давыдова в сторону государственного объекта культурного наследия

Объект культурного наследия регионального значения «Церковь Троицкая, сер. XIX в.»



3 Видовая панорама с ул. Мухоморова в сторону государственного объекта культурного наследия

Объект культурного наследия регионального значения «Церковь Троицкая, сер. XIX в.»

| | | | | | | | | |
|------------|-------------|-----|-------------|------|---|--|------|--------|
| | | | | | | Шифр: ПЗО-10-17 | | |
| | | | | | | Красноярский край, Курагинский район, Шалоболнинский сельсовет, с. Шалоболно, ул. Карла Маркса, 23а (Красноярский край, Курагинский район, с. Шалоболно) | | |
| этап | документ | тип | № документа | дата | содержание | статус | лист | листов |
| ГАП | Иллюстрация | | | | Проект зон охраны объекта культурного наследия регионального значения «Церковь Троицкая, сер. XIX в.» | П | 6 | |
| архитектор | Ильинский | | | | | | | |
| архитектор | Павлова | | | | | | | |
| | | | | | | Видовые панорамы 1, 2, 5 | | |
| | | | | | | КГКУ "ЦСКН КК" | | |

Проект зон охраны ОКН РЗ «Церковь Троицкая», сер. XIX в. Курагинский район, с. Шалоболно. Видовые панорамы.

КРАЕВОЕ ГОСУДАРСТВЕННОЕ КАЗЕННОЕ УЧРЕЖДЕНИЕ
"ЦЕНТР ПО СОХРАНЕНИЮ КУЛЬТУРНОГО НАСЛЕДИЯ КРАСНОЯРСКОГО КРАЯ"

Шифр: ПЗО-12-17

Заказчик: служба по государственной охране объектов культурного наследия Красноярского края
Наименование работы: Проект зон охраны объекта культурного наследия регионального значения «Церковь Петра и Павла», 1824г., расположенного по адресу: Красноярский край, Ужурский район, г. Ужур, ул. Советская, 2 (г. Ужур)

АЛЬБОМ ГРАФИЧЕСКИХ МАТЕРИАЛОВ



Проект зон охраны ОКН РЗ «Церковь Петра и Павла», 1824 г., Ужурский район, г. Ужур. Схема ландшафтно-исторического анализа территории.

Отдел по разработке научно-проектной документации (архитектурных и инженерно-конструкторских работ)

Куратор – заместитель директора Максимчук Татьяна Николаевна

Архитектурный отдел:

Егорова Н.А. – главный архитектор проекта;

Путятова Н.А. – ведущий архитектор;

Шкуропатская А.Ю. – архитектор;

Коленченко Е.В. – архитектор;

Отдел инженерно-конструкторских работ:

Изотов А.С. – главный инженер проекта;

Баландина Д.А. – ведущий конструктор;

Костерова В.И. – техник-конструктор;

За отчетный период отделами проведена следующая работа:

В 2017 году Центром по сохранению культурного наследия Красноярского края, как организацией, занимающейся разработкой проектной документации по консервации, реставрации и воссозданию объектов культурного наследия (памятников истории и культуры) народов Российской Федерации, в соответствии со статьей 3 федерального закона №73

«Об объектах культурного наследия», получена лицензия Министерства культуры Российской Федерации №04552 от 24.08.2017 года.

1. В рамках реализации закона Красноярского края о прогнозном плане (программе) о приватизации краевого имущества на 2017 год и плановый период 2018-2019 годов, подготовлена научно-проектная документация по 6 объектам культурного наследия регионального значения:

- «Дом, в котором в 1916–1917 годах находилась подпольная типография Ачинской организации РСДРП», г. Ачинск, ул. Ленина, 4;
- «Усадьба Бородавкина, кон. XIX – нач. XX вв.: жилой дом с магазином (кирпич, дерево)», г. Ачинск, ул. Ленина, 22;
- «Дом жилой с магазином, кон. XIX в.», г. Ачинск, ул. Комсомольская, 10;
- «Дом, в котором с 23 сентября 1919 года по 18 февраля 1920 года размещалась редакция и типография газеты «Соха и Молот» – орган армейского Совета партизанской армии Кравченко-Щетинкина», г. Минусинск, ул. Комсомольская, 9;
- «Усадьба Захарова», 1860–1870 гг.», г. Енисейск, ул. Ленина, 97;
- «Здание, в котором размещалось издательство «Приступ», созданное в апреле 1917 года по предложению средне-сибирского бюро ЦК большевиков; в 1917 году вышли из печати: Маркс и Энгельс – «Коммунистический манифест»; В.И. Ленин – «Письма о тактике» и «О земле», программа РСДРП; А. Колонтай – «Кому нужна война» и др.», г. Красноярск, пр. Мира, 67.

Документация по сохранению указанных объектов выполнена в следующем объеме:

- Предварительные исследования (сбор исходных данных, историческая справка, материалы градостроительного обследования, архитектурные и инженерные обследования объектов, составление программы научно-исследовательских, научно-проектных работ)

- Проект реставрации на стадии «Эскизный проект» (Пояснительная записка, Архитектурные решения, Конструктивные и объемно-планировочные решения, Сметный расчет стоимости работ по сохранению объектов по укрупненным показателям)

2. Разработана научно-проектная документация на консервационные мероприятия по сохранению объектов культурного наследия регионального значения:

- «Церковь Святой Троицы», Красноярский край, п. Емельяново, ул. Московская, 153;

- «Усадьба Лапшина», XIX в.» (дом жилой, пакгауз, амбар), Красноярский край, г. Енисейск, пер. Партизанский, 14, пер. Партизанский, 16.

3. В рамках реализации подпрограммы «Подготовка к 400-летию Енисейска в 2019 г.» государственной программы Красноярского края «Развитие культуры и туризма», утвержденной постановлением Правительства Красноярского края от 30.09.2013 № 511-п на 2017-18гг. выполняются работы по разработке серии жилых зданий 1-2 этажей для исторического поселения г. Енисейск.

В настоящее время разработаны 2 типовых эскизных проекта:

- Одноэтажное здание в деревянных конструкциях,

- Двухэтажное здание в конструкциях из пенобетонных блоков с различными видами облицовки.

В основу описанных выше проектов легли выполненные специалистами исследования и аналитика существующей и исторической застройки центральной части города Енисейска, проведена подробная фотофиксация в границах исторического поселения города, сформирована методология застройки.

4. В процессе разработки находится проект реставрации с приспособлением объекта культурного наследия регионального значения «Летний дом архиерея», 1879–1883 гг., расположенного по адресу: г. Красноярск, ул. Лесная, 51 (возле Успенского мужского монастыря).

В настоящее время выполнены предварительные исследования, натурные исследования (обмерные чертежи, архитектурные обмерные чертежи, микологические исследования, инженерные изыскания (инженерно-геодезические изыскания, инженерно-геологические изыскания, инженерно-экологические изыскания, инженерно-гидрометеорологические изыскания).

Объект культурного наследия «Дом, в котором в 1916-1917 годах находилась подпольная типография Ачинской организации РСДРП», г. Ачинск, ул. Ленина, 4



Общий вид здания с восточной стороны. Фото апрель 2017 г. (до пожара).
Эвенкийский

12 Ачинский

14 Боготольский



Общий вид здания с южной стороны. Фото апрель 2017 г. (до пожара)

38 Итатинский

39 Нарынский

36 Ермаковский

32 Ширинский

Объект культурного наследия «Дом жилой с магазином, конец XIX в.»,
г. Ачинск, ул. Комсомольская, 10



Главный - северо-восточный фасад здания. Фото апрель 2017 г.

Эвенкийский

12 Ачинский

13 Эвенкийский

14 Боготольский



Фрагмент северо-восточного фасада: кирпичный декор парапета,
карниза, капителей пилястр. Фото апрель 2017 г.

16

17

18

19

20

21

22

23

24

25

26

27

28

29

30

31

32

33

34

35

36

37

38

39

40

41

42

43

44

45

46

47

48

49

50

51

52

53

54

55

56

57

58

59

60

61

62

63

64

65

66

67

68

69

70

71

72

73

74

75

76

77

78

79

80

81

82

83

84

85

86

87

88

89

90

91

92

93

94

95

96

97

98

99

100

54 Красноярский

55 Боготольский

56 Боготольский

57 Боготольский

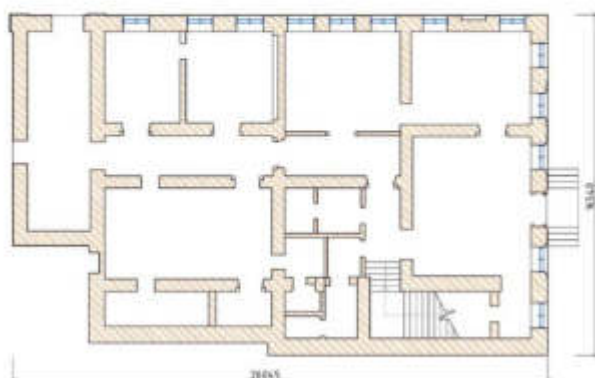
58 Боготольский

59 Боготольский

Юго - Восточный фасад



План 1 этажа



Историческое фото




Состояние на 2014 год



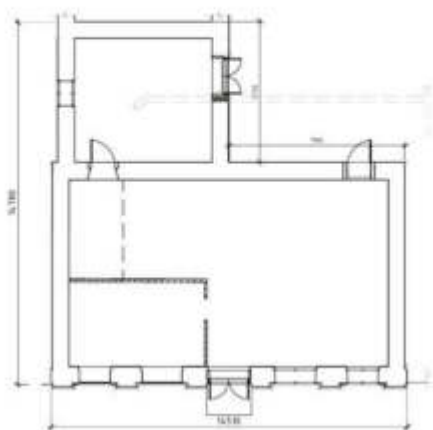
Современный вид



Северо - восточный фасад



План 1 этажа



Историческое фото



Состояние на 2014 год



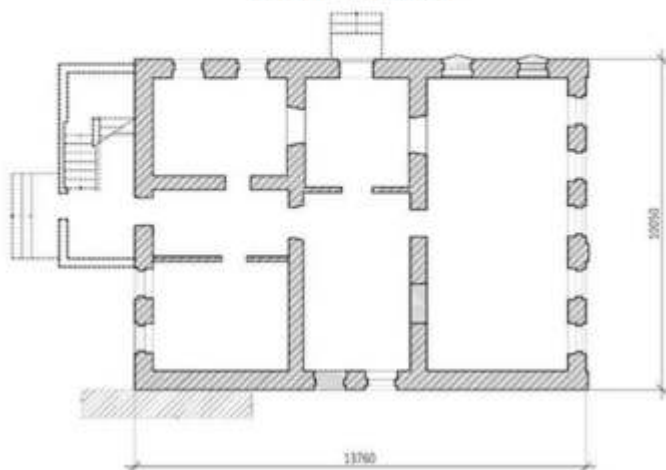
86 Ермаковский
88 Шуйковский

Северо - западный фасад

Фасад в осях А-Г



План 1 этажа



Историческое фото



Состояние на 2014 год




Современный вид



86 Ермаковский
88 Шумихинский

Северный фасад здания



План 1 этажа



Историческое фото



Состояние на 2012 год

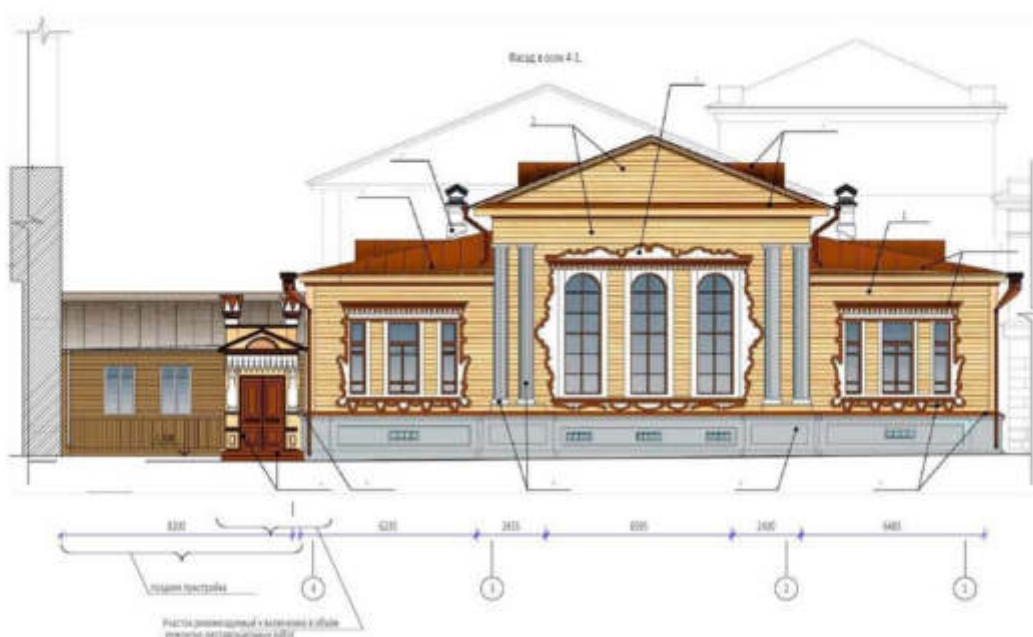


Современный вид




86 Ермаковский
88 Шингарский

Северный фасад здания



План 1 этажа



Историческое фото



Состояние на 2011 год



Современный вид

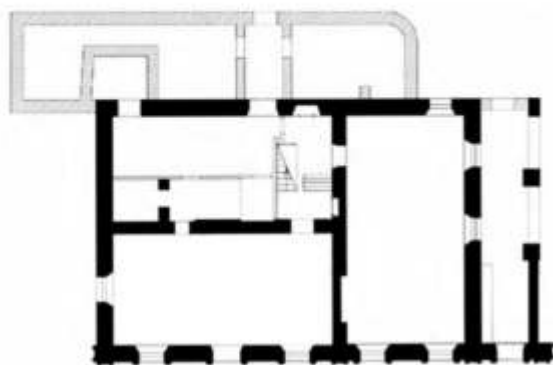


86 Ермаковский
88 Ширинский

Юго - восточный фасад



План 1 этажа




Историческое фото



Состояние на 2013 год



Современный вид



86 Ермаковский
88 Ширинский

Отдел археологических работ

Главный археолог отдела – Томилова Елена Александровна

Сотрудники отдела:

Битяев В. В. – археолог
Сергеев О. А. – инженер
Черняева Т. Н. – геодезист

За отчетный период отделом реализованы следующие мероприятия:

В начале 2017 (январь-февраль) года закончены проекты охранных обязательств (267) и актов технического состояния (267) для собственников земельных участков, на чьих территориях расположены объекты археологического наследия.

Поданы сведения для Автоматизированной информационной системы Единого государственного реестра объектов культурного наследия **по 25 объектам археологического наследия.**

Подготовлены и приняты Отделом полевых исследований Института археологии Российской академии наук научные **отчеты по Открытому листу № 1012** полученному на имя Томиловой Е.А. в 2016 г. на право производства археологических разведок территории г.Красноярска, г.Ачинска, г.Дивногорска, Новоселовского, Балахтинского, Ужурского, Шарыповского, Назаровского, Емельяновского, Сухобузимского, Большемуртинского районов Красноярского края (по 425 ОАН); **по Открытому листу № 2048** за 2016 г. на право производства археологических разведок в зоне реконструкции рулежных дорожек, нового пассажирского терминала в международном аэропорту Красноярск (Емельяново) в Емельяновском районе Красноярского края; в зоне реконструкции объекта культурного наследия «Стадион им. Ленинского комсомола» г. Красноярск на земельном участке с кадастровым номером 24:50:0300290:79.

Получен Открытый лист №788 на право проведения археологических полевых работ в Красноярском крае в зоне реконструкции коммунального моста через протоку р. Енисей в районе ССК **в г. Минусинск**; на территории лесных участков, отводимых для АО «Васильевский рудник» **в Мотыгинском районе.**

На основании выданного Открытого листа в июне-августе 2017 г. проведены разведочные работы: в г. Минусинске в зоне реконструкции коммунального моста. **В ходе работ обнаружен новый археологический памятник, установлены границы территории выявленного объекта археологического наследия Минусинск. Стоянка-2, выполнена учетная документация, а также проектная документация по сохранению выявленного объекта.**

В ходе разведочных археологических работ в Мотыгинском районе на земельных участках, отводимых АО «Васильевский рудник» были обследованы участки **13,114 га, 183,576 га, 16,5 га, 24,6345 га**, на которых было заложено и выполнено общей сложностью **248 земельных раскрытий (шурфов)**. По итогам полевых работ было выполнено **3 научно-технических отчета** в рамках выполнения условий договоров подряда № 1 и № 2 от 14.03.2017, № 4 от 09.08.2017 г., заключенных между АО «Васильевский рудник» и КГКУ «ЦСКН КК», проведена **государственная историко-культурная экспертиза в отношении трех отводимых участков**.

В рамках исполнения функции государственного заказчика выполнено:

- по переходящему (с 2016 года) государственному контракту рецензирование документации (**учетные карты, отчеты о проведении работ по определению предметов охраны, границ территории, землеустроительных работ**) в отношении выявленных объектов археологического наследия и достопримечательного места в Курагинском районе – **на 30 объектов археологического наследия (с заключениями ГИКЭ)**.

- по переходящему (на 2018 год) государственному контракту выполнено рецензирование учетной документации (**учетные карты, отчеты о проведении работ по определению предметов охраны, границ территории, землеустроительных работ**) **на 32 объекта археологического наследия** (из 126 объектов археологического наследия в г. Дивногорске, Ачинском, Березовском, Емельяновском, Ермаковском, Иланском, Идринском, Канском и Назаровском районах Красноярского края) на предмет качества исполнения государственного контракта от 07.11.2017 № Ф.2017.474415, заключенного между КГКУ «ЦСКН КК» и ООО «Красноярская Геоархеология».

В рамках выполнения государственного задания подготовлены **32 проекта** охранных обязательств собственников или иных законных владельцев земельных участков, в границах которых располагаются объекты археологического наследия; составлены **32 акта** технического состояния объектов археологического наследия, включенных в Реестр.

Заключены государственные контракты от 11.12.2017 между КГКУ «ЦСКН КК» и ООО «НПО «АПИ»:

- № Ф.2017.575243 на выполнение работ по лабораторной обработке, научному анализу собранного материала (камеральная обработка) и подготовке научного отчета по результатам полевых археологических работ по обследованию лесных участков из состава земель лесного фонда общей площадью 65 га, предоставляемых в аренду АО «Васильевский рудник» в целях геологического изучения недр и разработки месторождений полезных ископаемых

- № Ф.2017.575252 на выполнение работ по лабораторной обработке, научному анализу собранного материала (камеральная обработка) и подготовке научного отчета по результатам полевых археологических работ по обследованию второго лесного участка из состава земель лесного фонда общей площадью 65 га, предоставляемых в

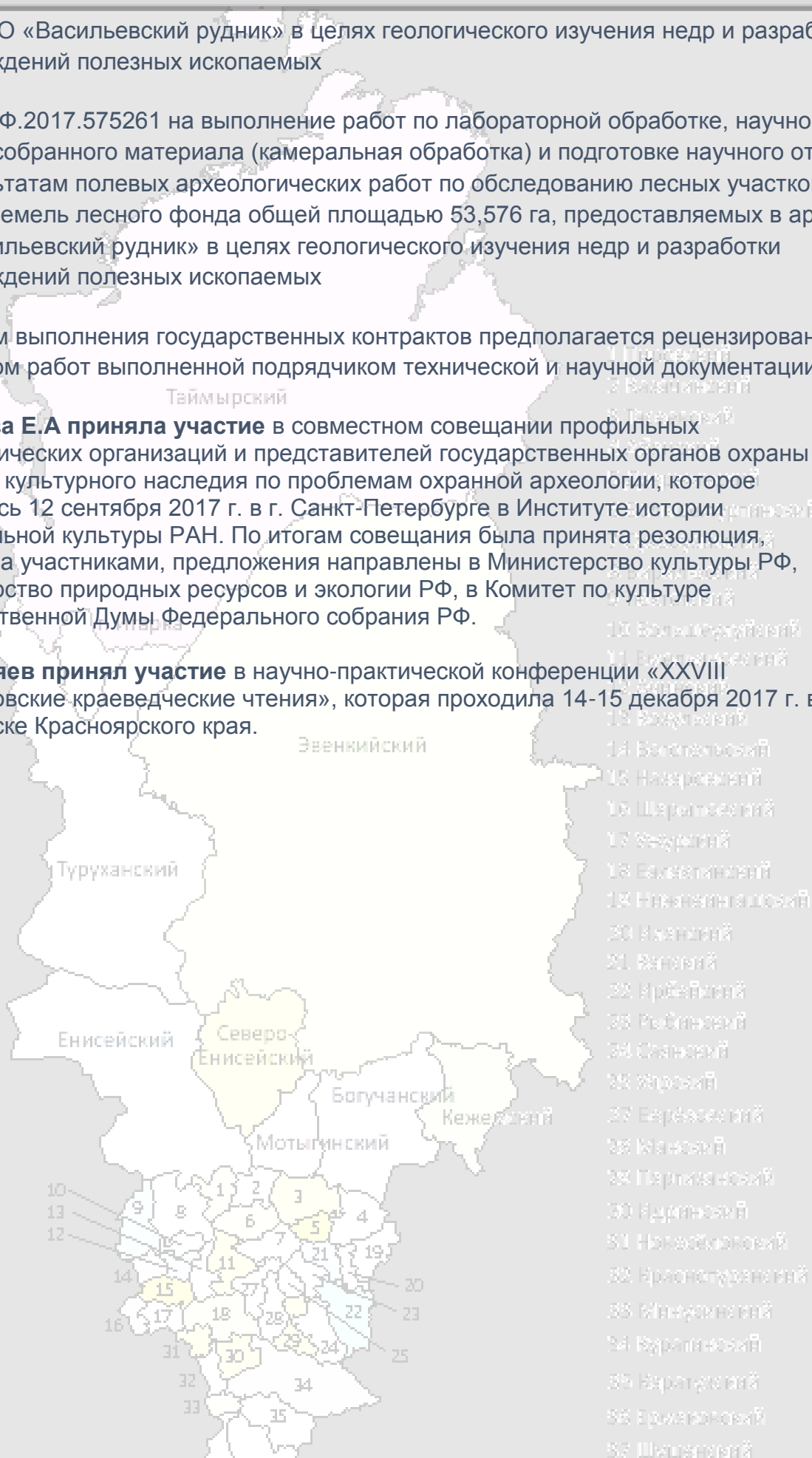
аренду АО «Васильевский рудник» в целях геологического изучения недр и разработки месторождений полезных ископаемых

- № Ф.2017.575261 на выполнение работ по лабораторной обработке, научному анализу собранного материала (камеральная обработка) и подготовке научного отчета по результатам полевых археологических работ по обследованию лесных участков из состава земель лесного фонда общей площадью 53,576 га, предоставляемых в аренду АО «Васильевский рудник» в целях геологического изучения недр и разработки месторождений полезных ископаемых

По итогам выполнения государственных контрактов предполагается рецензирование заказчиком работ выполненной подрядчиком технической и научной документации.

Томилова Е.А приняла участие в совместном совещании профильных археологических организаций и представителей государственных органов охраны объектов культурного наследия по проблемам охранной археологии, которое состоялось 12 сентября 2017 г. в г. Санкт-Петербурге в Институте истории материальной культуры РАН. По итогам совещания была принята резолюция, подписана участниками, предложения направлены в Министерство культуры РФ, Министерство природных ресурсов и экологии РФ, в Комитет по культуре Государственной Думы Федерального собрания РФ.

В.В. Битяев принял участие в научно-практической конференции «XXVIII Мартьяновские краеведческие чтения», которая проходила 14-15 декабря 2017 г. в г. Минусинске Красноярского края.



*Археологическая разведка в зоне реконструкции коммунального моста через протоку
р. Енисей в районе ССК в г. Минусинске. Рабочий момент. Работа с картами.*



Эвенкинский

14 Восточный



33 Красноярский
35 Ермаковский
38 Минусинский



Минусинск. Стоянка-2. Расчистка культурного слоя.



Минусинск. Работы в зоне реконструкции коммунального моста через протоку р. Енисей. Археологический шурф.

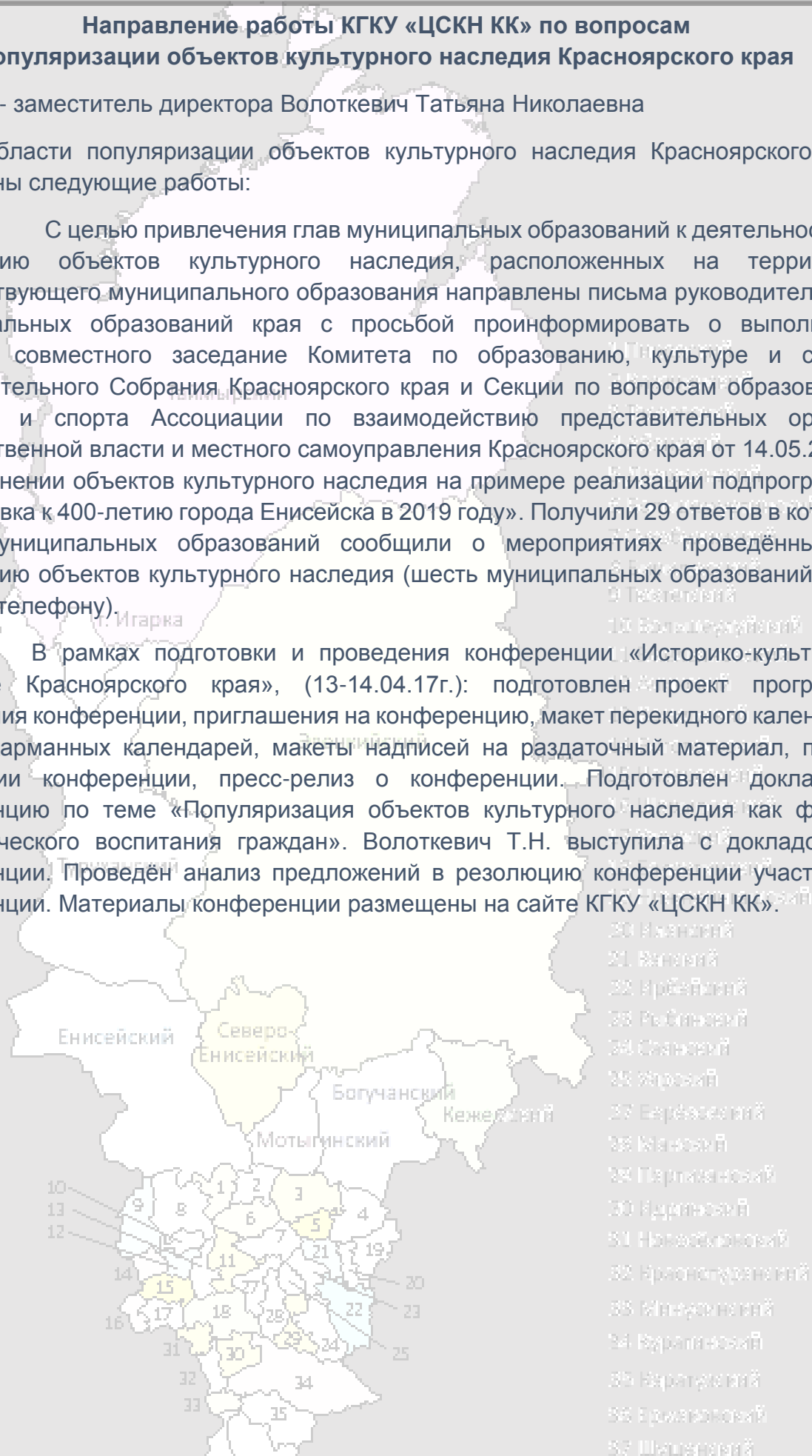
Направление работы КГКУ «ЦСКН КК» по вопросам популяризации объектов культурного наследия Красноярского края

Куратор - заместитель директора Волоткевич Татьяна Николаевна

В области популяризации объектов культурного наследия Красноярского края выполнены следующие работы:

С целью привлечения глав муниципальных образований к деятельности по сохранению объектов культурного наследия, расположенных на территории соответствующего муниципального образования направлены письма руководителям 35 муниципальных образований края с просьбой проинформировать о выполнении решения совместного заседания Комитета по образованию, культуре и спорту Законодательного Собрания Красноярского края и Секции по вопросам образования, культуры и спорта Ассоциации по взаимодействию представительных органов государственной власти и местного самоуправления Красноярского края от 14.05.2015г. «О сохранении объектов культурного наследия на примере реализации подпрограммы «Подготовка к 400-летию города Енисейска в 2019 году». Получили 29 ответов в которых главы муниципальных образований сообщили о мероприятиях проведенных по сохранению объектов культурного наследия (шесть муниципальных образований дали ответ по телефону).

В рамках подготовки и проведения конференции «Историко-культурное наследие Красноярского края», (13-14.04.17г.): подготовлен проект программы проведения конференции, приглашения на конференцию, макет перекидного календаря, макеты карманных календарей, макеты надписей на раздаточный материал, проект Резолюции конференции, пресс-релиз о конференции. Подготовлен доклад на конференцию по теме «Популяризация объектов культурного наследия как фактор патриотического воспитания граждан». Волоткевич Т.Н. выступила с докладом на конференции. Проведен анализ предложений в резолюцию конференции участников конференции. Материалы конференции размещены на сайте КГКУ «ЦСКН КК».





Во время работы научно-практической конференции «Историко-культурное наследие Красноярского края» (13-14 апреля 2017 г.)

Проведены переговоры с Министерством образования Красноярского края о чтении факультативных лекций об объектах культурного наследия Красноярского края в школах города и края. Подготовлено 15 статей об ОКН.

Проведены переговоры с ректором Красноярского государственного педагогического университета им. В.П. Астафьева о проведении факультативных лекций об объектах культурного наследия Красноярского края для студентов Педагогического университета. Подготовлена лекция для участия в дискуссионном клубе со студентами Красноярского государственного педагогического университета им. В.П. Астафьева о значении объектов культурного наследия для самоидентификации студента – будущего учителя гражданином своей Родины – великой России. Волоткевич Т.Н. выступила с докладом и провела дискуссию со студентами Красноярского государственного педагогического университета им. В.П. Астафьева о значении объектов культурного наследия для самоидентификации студента – будущего учителя гражданином своей Родины – великой России.

Подготовлен доклад по теме «Участие студентов в сохранении культурного наследия как элемент патриотического воспитания молодёжи» с которым выступила Волоткевич Т.Н. на Международной образовательной студенческой программе «Spring F.R.E.S.H. 2017» в рамках Красноярского экономического форума – 2017.

Работа со средствами массовой информации:

1. Заключены Соглашения о сотрудничестве с:

КГАУ «Дирекция краевых телепрограмм»;

КГАУ «Редакция газеты «Наш Красноярский край»;

муниципальным предприятием г.Красноярска «Издательский центр «Городские новости»

В рамках Соглашений подготовлены и в СМИ опубликованы материалы по популяризации объектов культурного наследия, расположенных на территории Красноярского края:

- в программе «Утро на Енисее» в рубрике «Вот эта улица, вот этот дом» 17 видеосюжетов;

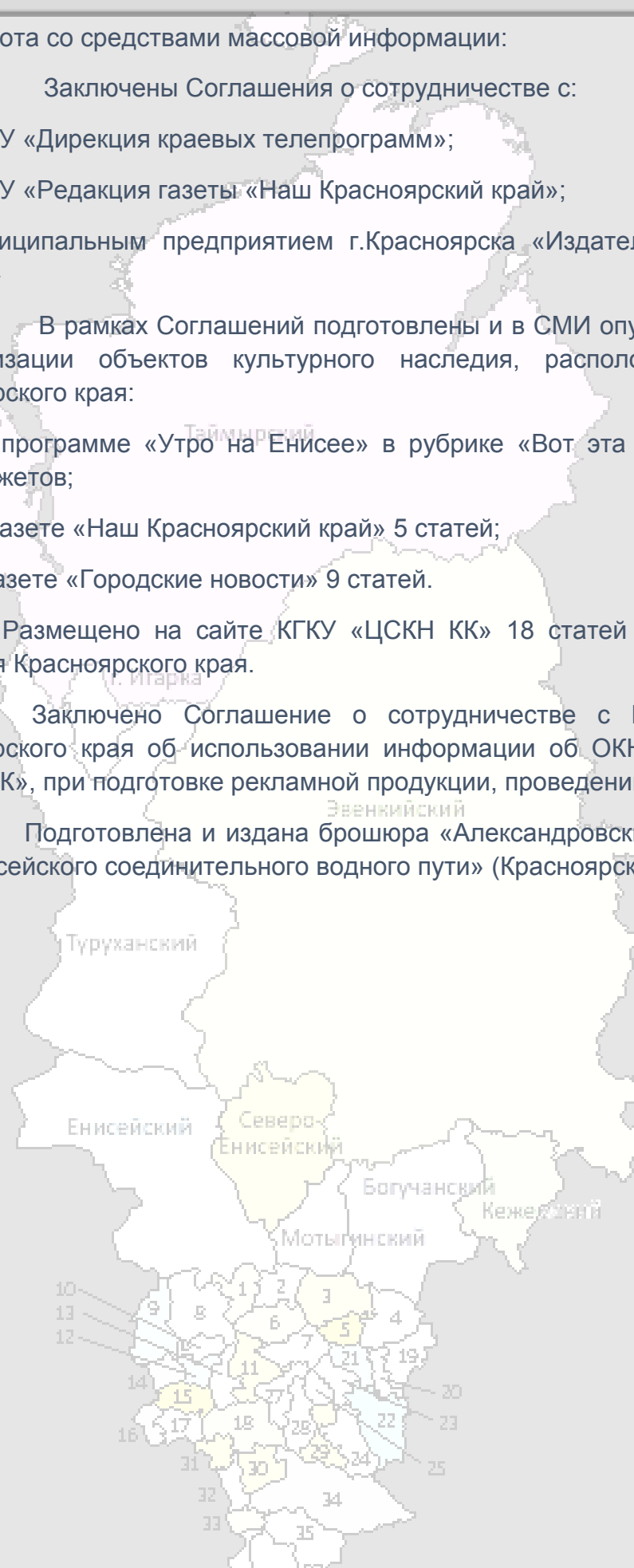
- в газете «Наш Красноярский край» 5 статей;

- в газете «Городские новости» 9 статей.

2. Размещено на сайте КГКУ «ЦСКН КК» 18 статей об объектах культурного наследия Красноярского края.

Заключено Соглашение о сотрудничестве с Министерством культуры Красноярского края об использовании информации об ОКН, предоставленной КГКУ «ЦСКН КК», при подготовке рекламной продукции, проведении экскурсий по краю.

Подготовлена и издана брошюра «Александровский и Георгиевский шлюзы Обь-Енисейского соединительного водного пути» (Красноярский край).



- 1 Турковский
- 2 Восточный
- 3 Богучанский
- 4 Александровский
- 5 Дзержинский
- 6 Восточноуральский
- 7 Североуральский
- 8 Кежемский
- 9 Тисульский
- 10 Большеуральский
- 11 Александровский
- 12 Партизанский
- 13 Шарлотинский
- 14 Сосновский
- 15 Сосновский
- 16 Сосновский
- 17 Сосновский
- 18 Сосновский
- 19 Новоенисейский
- 20 Иланский
- 21 Восточный
- 22 Ирбейский
- 23 Рыбинский
- 24 Саянский
- 25 Уярский
- 26 Барышевский
- 27 Мамский
- 28 Партизанский
- 29 Идринский
- 30 Новоенисейский
- 31 Красноярский
- 32 Красноярский
- 33 Красноярский
- 34 Курганский
- 35 Наринский
- 36 Ермаковский
- 37 Ширинский

Представительство в г. Енисейске

Руководитель представительства (отдела) - инженер Саяпин Сергей Владимирович

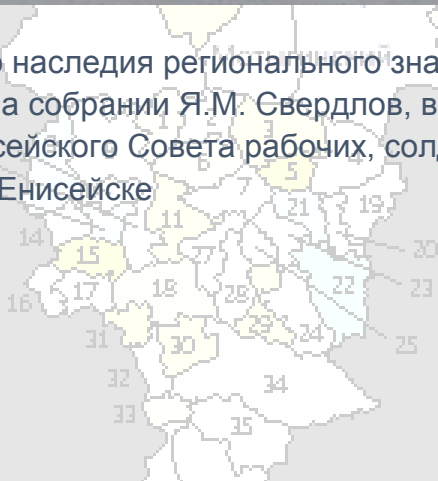
Целью деятельности инженера КГКУ ЦСНН КК с дислокацией в г. Енисейске является содействие сохранению, использованию, государственной охране и популяризации объектов культурного наследия, расположенных на территории города Енисейска и Енисейского района.

Для достижения данной цели в 2017 году были осуществлены следующие виды деятельности:

- ежедневный мониторинг работы подрядчика ООО «КОНСАЛ» по реконструкции ОКН (Богоявленский собор, Иверская церковь, Троицкая церковь), с целью своевременного информирования Центра об осуществлении реставрационных работ на объектах;
- осуществление контроля за исполнением реставрационных работ на 13 объектах культурного наследия подрядными организациями, с целью устранения замечаний по актам систематических наблюдений по заданию Службы по государственной охране объектов культурного наследия Красноярского края:



Объект культурного наследия регионального значения - «Дом, в котором в начале марта 1917 г. выступил на собрании Я.М. Свердлов, в мае 1917 г. проходили заседания большевиков Енисейского Совета рабочих, солдатских и крестьянских депутатов» ул.Ленина, 130 в г.Енисейске

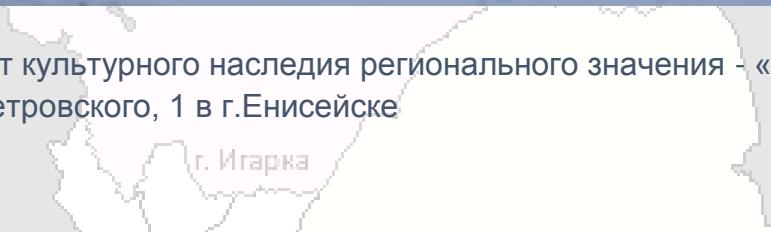


- 4 Абдунский
- 5 Александровский
- 6 Бирюковский
- 9 Таврический
- Вольнооткупный
- Вольнооткупный
- Алтайский
- Вольнооткупный
- Вольнооткупный
- Новгородский
- Шарлотинский
- Средний
- Богоявленский
- Николаевский
- Ивановский
- Восточный
- Восточный
- Рыбинский
- Славянский
- Железнодорожный
- 28 Барнаульский
- 31 Новоалтайский
- 32 Красноярский
- 33 Кемеровский
- 34 Курайтский
- 35 Нарынский
- 36 Ермаковский
- 37 Широкотельный



- 1 Тираспольский
- 2 Александровский
- 3 Тельновский
- 4 Абданский
- 5 Дудинский
- 6 Волочаевский
- 7 Саянский
- 8 Кыргизский
- 9 Тасовский
- 10 Енисейский
- 11 Бейликовский

Объект культурного наследия регионального значения - «Дом Козицина», нач. XX в.
ул.Петровского, 1 в г.Енисейске



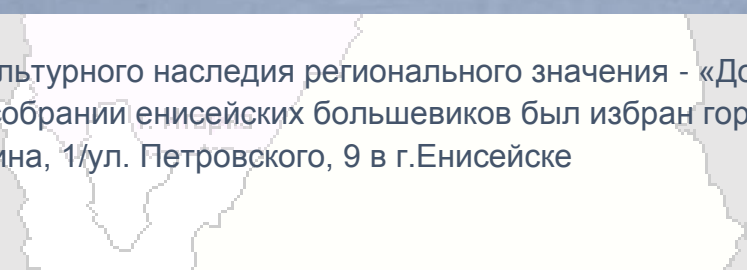
- 12
- 13
- 14
- 15
- 16
- 17
- 18
- 19
- 20
- 21
- 22
- 23
- 24
- 25
- 26
- 27
- 28
- 29
- 30
- 31
- 32
- 33
- 34
- 35
- 36
- 37
- 38
- 39
- 40
- 41
- 42
- 43
- 44
- 45
- 46
- 47
- 48
- 49
- 50
- 51
- 52
- 53
- 54
- 55
- 56
- 57
- 58
- 59
- 60
- 61
- 62
- 63
- 64
- 65
- 66
- 67
- 68
- 69
- 70
- 71
- 72
- 73
- 74
- 75
- 76
- 77
- 78
- 79
- 80
- 81
- 82
- 83
- 84
- 85
- 86
- 87
- 88
- 89
- 90
- 91
- 92
- 93
- 94
- 95
- 96
- 97
- 98
- 99
- 100

Объект культурного наследия федерального значения - «Дом Дементьева, 1820 г.»
ул.Ленина, 109 в г.Енисейске





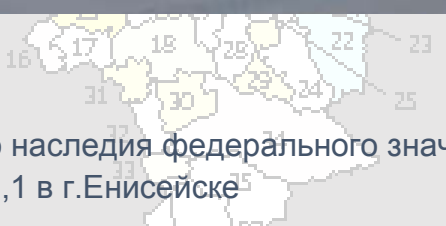
Объект культурного наследия регионального значения - «Дом, в котором в марте 1917 года на собрании енисейских большевиков был избран городской комитет РСДРП (б)» ул. Бабкина, 1/ул. Петровского, 9 в г.Енисейске



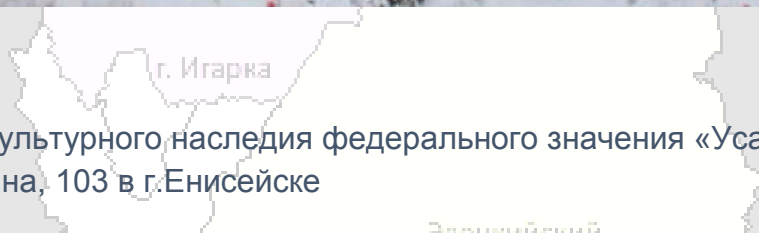
- 10. Восточный
- 11. Восточный
- 12. Ачинский
- 13. Восточный
- 14. Восточный
- 15. Восточный
- 16. Восточный
- 17. Восточный
- 18. Восточный
- 19. Восточный
- 20. Восточный
- 21. Восточный
- 22. Восточный
- 23. Восточный
- 24. Восточный
- 25. Восточный
- 26. Восточный
- 27. Восточный
- 28. Восточный
- 29. Восточный
- 30. Восточный
- 31. Восточный
- 32. Восточный
- 33. Восточный
- 34. Восточный
- 35. Восточный
- 36. Восточный
- 37. Восточный
- 38. Восточный
- 39. Восточный
- 40. Восточный
- 41. Восточный
- 42. Восточный
- 43. Восточный
- 44. Восточный
- 45. Восточный
- 46. Восточный
- 47. Восточный
- 48. Восточный
- 49. Восточный
- 50. Восточный
- 51. Восточный
- 52. Восточный
- 53. Восточный
- 54. Восточный
- 55. Восточный
- 56. Восточный
- 57. Восточный
- 58. Восточный
- 59. Восточный
- 60. Восточный
- 61. Восточный
- 62. Восточный
- 63. Восточный
- 64. Восточный
- 65. Восточный
- 66. Восточный
- 67. Восточный
- 68. Восточный
- 69. Восточный
- 70. Восточный
- 71. Восточный
- 72. Восточный
- 73. Восточный
- 74. Восточный
- 75. Восточный
- 76. Восточный
- 77. Восточный
- 78. Восточный
- 79. Восточный
- 80. Восточный
- 81. Восточный
- 82. Восточный
- 83. Восточный
- 84. Восточный
- 85. Восточный
- 86. Восточный
- 87. Восточный
- 88. Восточный
- 89. Восточный
- 90. Восточный
- 91. Восточный
- 92. Восточный
- 93. Восточный
- 94. Восточный
- 95. Восточный
- 96. Восточный
- 97. Восточный
- 98. Восточный
- 99. Восточный
- 100. Восточный



Объект культурного наследия федерального значения «Богоявленский собор, 1738-1750 гг.» пер.Пожарный,1 в г.Енисейске

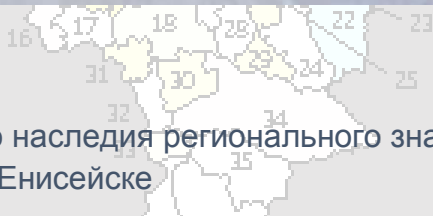


- 101. Восточный
- 102. Восточный
- 103. Восточный
- 104. Восточный
- 105. Восточный
- 106. Восточный
- 107. Восточный
- 108. Восточный
- 109. Восточный
- 110. Восточный
- 111. Восточный
- 112. Восточный
- 113. Восточный
- 114. Восточный
- 115. Восточный
- 116. Восточный
- 117. Восточный
- 118. Восточный
- 119. Восточный
- 120. Восточный
- 121. Восточный
- 122. Восточный
- 123. Восточный
- 124. Восточный
- 125. Восточный
- 126. Восточный
- 127. Восточный
- 128. Восточный
- 129. Восточный
- 130. Восточный
- 131. Восточный
- 132. Восточный
- 133. Восточный
- 134. Восточный
- 135. Восточный
- 136. Восточный
- 137. Восточный
- 138. Восточный
- 139. Восточный
- 140. Восточный
- 141. Восточный
- 142. Восточный
- 143. Восточный
- 144. Восточный
- 145. Восточный
- 146. Восточный
- 147. Восточный
- 148. Восточный
- 149. Восточный
- 150. Восточный
- 151. Восточный
- 152. Восточный
- 153. Восточный
- 154. Восточный
- 155. Восточный
- 156. Восточный
- 157. Восточный
- 158. Восточный
- 159. Восточный
- 160. Восточный
- 161. Восточный
- 162. Восточный
- 163. Восточный
- 164. Восточный
- 165. Восточный
- 166. Восточный
- 167. Восточный
- 168. Восточный
- 169. Восточный
- 170. Восточный
- 171. Восточный
- 172. Восточный
- 173. Восточный
- 174. Восточный
- 175. Восточный
- 176. Восточный
- 177. Восточный
- 178. Восточный
- 179. Восточный
- 180. Восточный
- 181. Восточный
- 182. Восточный
- 183. Восточный
- 184. Восточный
- 185. Восточный
- 186. Восточный
- 187. Восточный
- 188. Восточный
- 189. Восточный
- 190. Восточный
- 191. Восточный
- 192. Восточный
- 193. Восточный
- 194. Восточный
- 195. Восточный
- 196. Восточный
- 197. Восточный
- 198. Восточный
- 199. Восточный
- 200. Восточный



Объект культурного наследия федерального значения «Усадьба Баландина, сер. XIX в.»
ул.Ленина, 103 в г.Енисейске

- 9 Таврический
- 10 Волынский
- 11 Владимирский
- 12 Кавказский
- 13 Воздвиженский
- 14 Бородинский

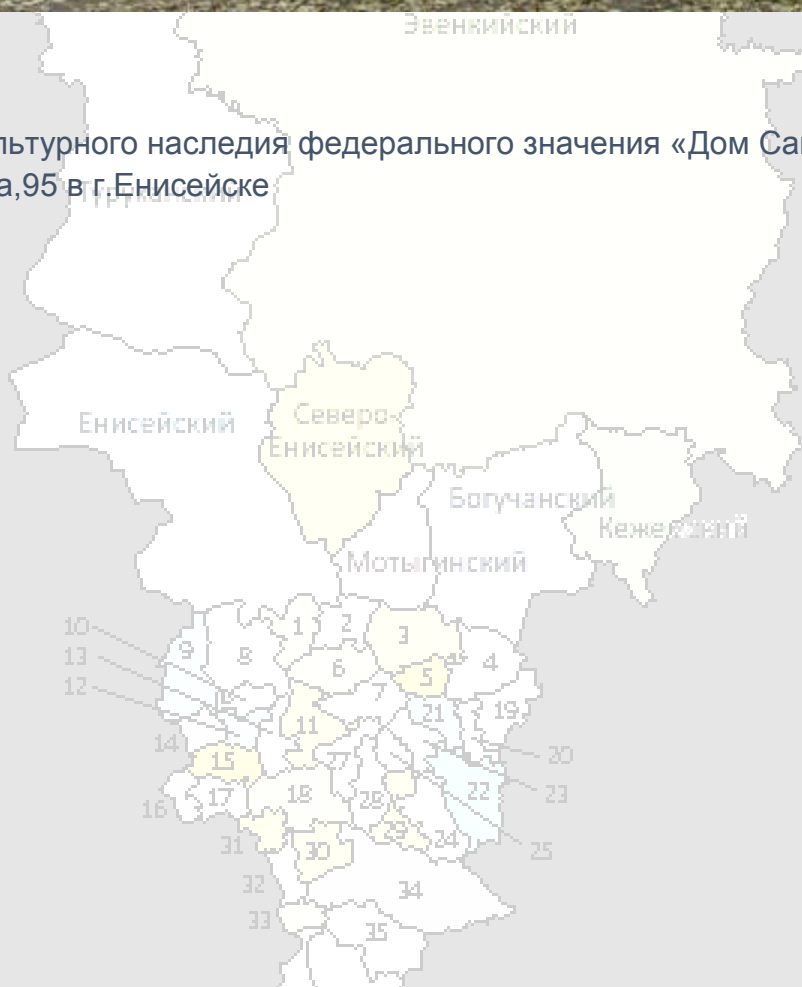


Объект культурного наследия регионального значения «Дом Флеера», 1860г.
ул.Ленина,101 в г.Енисейске

- 38 Милославский
- 39 Вурицкий
- 35 Варшавский
- 36 Ершовский
- 33 Шуваловский



Объект культурного наследия федерального значения «Дом Савельева», 1860–1870 гг.
ул.Ленина,95 в г.Енисейске



- 14 Боготольский
- 15 Назаровский
- 16 Шарлотинский
- 17 Саянский
- 18 Енисейский
- 19 Шарлотинский
- 20 Иланский
- 21 Ветчинский
- 22 Ирбейский
- 23 Рыбинский
- 24 Саянский
- 25 Уярский
- 26 Барнаульский
- 27 Мариновский
- 28 Партизанский
- 29 Идринский
- 30 Новокузнецкий
- 31 Красноярский
- 32 Кемеровский
- 33 Курагинский
- 34 Норинский
- 35 Ермаковский
- 36 Ширинский



Эвенкийский
Турханский
Енисейский
Северо-Енисейский
Богучанский

Объект культурного наследия федерального значения «Дом Кытманова», 2-я четв. XIX в. ул.Ленина, 105 в г.Енисейске.

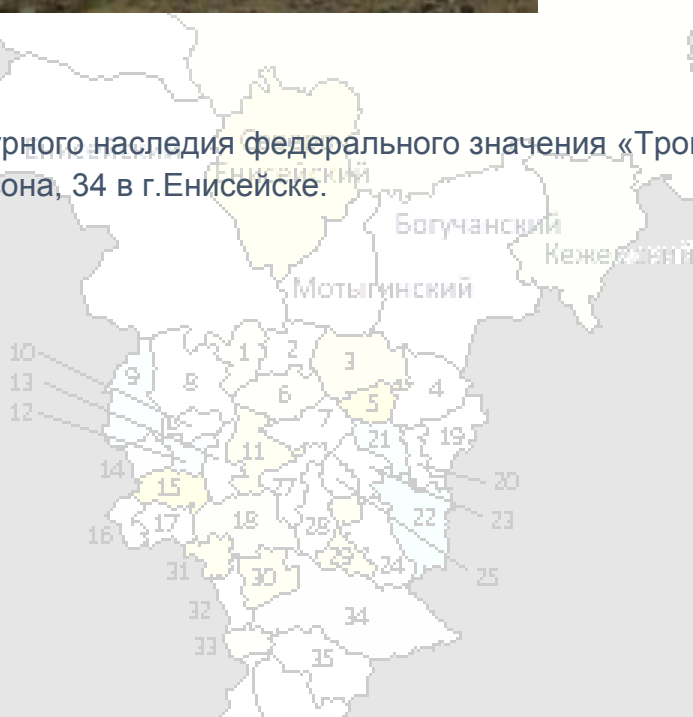


- 6 Кытмановский
- 7 Сузунский
- 8 Виринский
- 9 Тасовский
- 10 Большеулуйский
- 11 Бродяковский
- 12 Ачинский
- 13 Возьнянский
- 14 Боготольский
- 15 Назаровский
- 16 Шарангский
- 17 Уярский
- 18 Енисейский
- 19 Енисейский
- 20 Иланский
- 21 Ветчинский
- 22 Ирбейский
- 23 Рыбинский
- 24 Саянский
- 25 Уярский
- 26 Барёвский
- 27 Манский
- 28 Партизанский
- 29 Идринский
- 30 Ногинский
- 31 Красноярский
- 32 Минусинский
- 33 Вурганский
- 34 Наринский
- 35 Ермаковский
- 36 Ширинский



- 1 Тираспольский
- 2 Виноградский
- 3 Тельновский
- 4 Абданский
- 5 Деревинский
- 6 Волынский
- 7 Сурьбулакский
- 8 Виринский
- 9 Тельновский
- 10 Волынский
- 11 Виноградский
- 12 Ачинский
- 13 Волынский
- 14 Боготубовский
- 15 Назаровский
- 16 Шарангский
- 17 Уярский
- 18 Боготубовский
- 19 Енисейский
- 20 Канский
- 21 Виноградский
- 22 Ирбейский
- 23 Рыбинский
- 24 Саянский
- 25 Уярский
- 26 Барнаулский
- 27 Канский
- 28 Партизанский
- 29 Идринский
- 30 Назаровский
- 31 Красноярский
- 32 Канский
- 33 Курганский
- 34 Назаровский
- 35 Енисейский
- 36 Ширинский

Объект культурного наследия федерального значения «Троицкая церковь», 1772–1782 гг. ул.Перенсона, 34 в г.Енисейске.

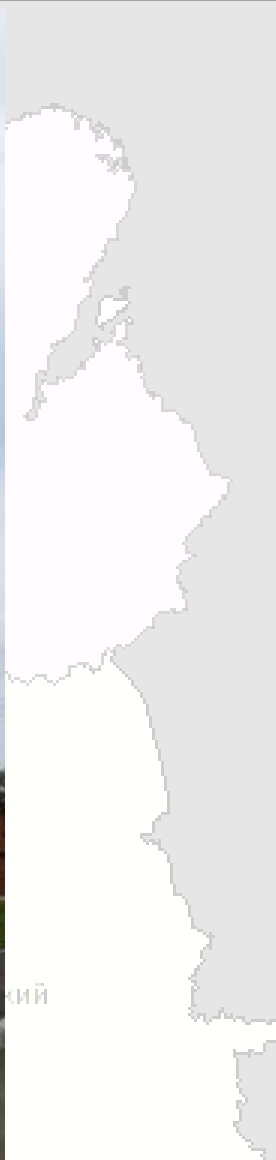


- обследование состояния 11 объектов культурного наследия в г. Енисейске и Енисейском районе, их фотофиксация и оформление проектов актов технического состояния:



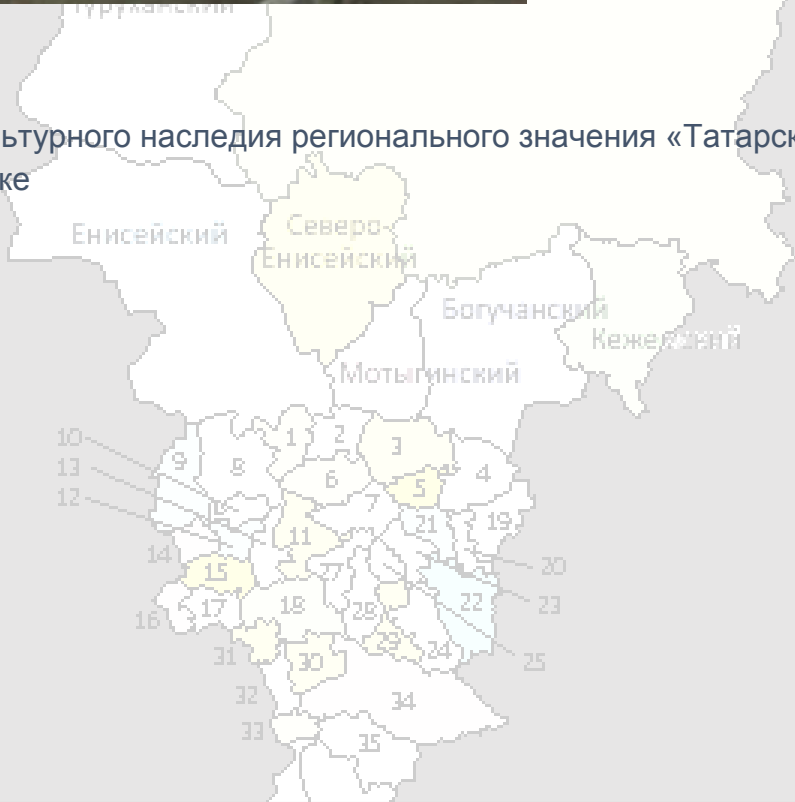
Объект культурного наследия регионального значения «Церковь Николаевская, 1829 г.» в с.Каменск, Енисейского района





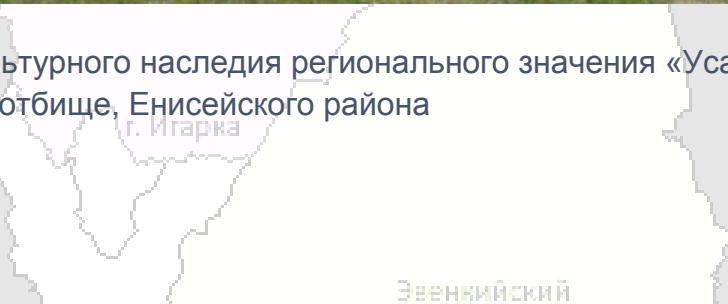
- 1 Тисульский
- 2 Висюльский
- 3 Таврический
- 4 Абдунский
- 5 Дзержинский
- 6 Волынский
- 7 Сухобайкальский
- 8 Виринский
- 9 Тельский
- 10 Волынский
- 11 Восточный
- 12 Ачинский
- 13 Восточный
- 14 Восточный
- 15 Назаровский
- 16 Шарлотинский
- 17 Сухобайкальский
- 18 Восточный
- 19 Новоенисейский
- 20 Назаровский
- 21 Восточный
- 22 Ирбитский
- 23 Рыбинский
- 24 Саянский
- 25 Шарлотинский
- 26 Барнаульский
- 27 Назаровский
- 28 Назаровский
- 29 Партизанский
- 30 Назаровский
- 31 Новоенисейский
- 32 Красноярский
- 33 Назаровский
- 34 Назаровский
- 35 Назаровский
- 36 Назаровский
- 37 Шарлотинский

Объект культурного наследия регионального значения «Татарская мечеть» 1892 г. в г.Енисейске





Объект культурного наследия регионального значения «Усадьба М.Ф. Дуракова, кон.Х1Х в.» в с.Плотбище, Енисейского района



7 Сургутский

9 Тазовский

10 Волковский

11 Бродовский

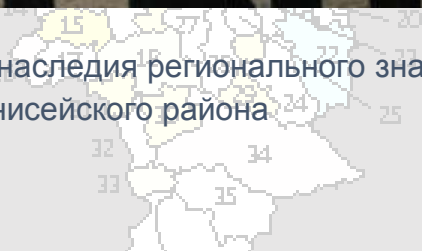
12 Ачинский

13 Богучанский

14 Березовский



Объект культурного наследия регионального значения «Церковь Николаевская, 1881г.» в с.Анциферово, Енисейского района



15 Канский

16 Тасовский

17 Тасовский

18 Тасовский

19 Тасовский

20 Тасовский

21 Тасовский

22 Тасовский

23 Тасовский

24 Тасовский

25 Тасовский

26 Тасовский

27 Тасовский

28 Тасовский

29 Тасовский

30 Тасовский

31 Тасовский

32 Тасовский

33 Тасовский

34 Тасовский

35 Тасовский

36 Тасовский

37 Тасовский

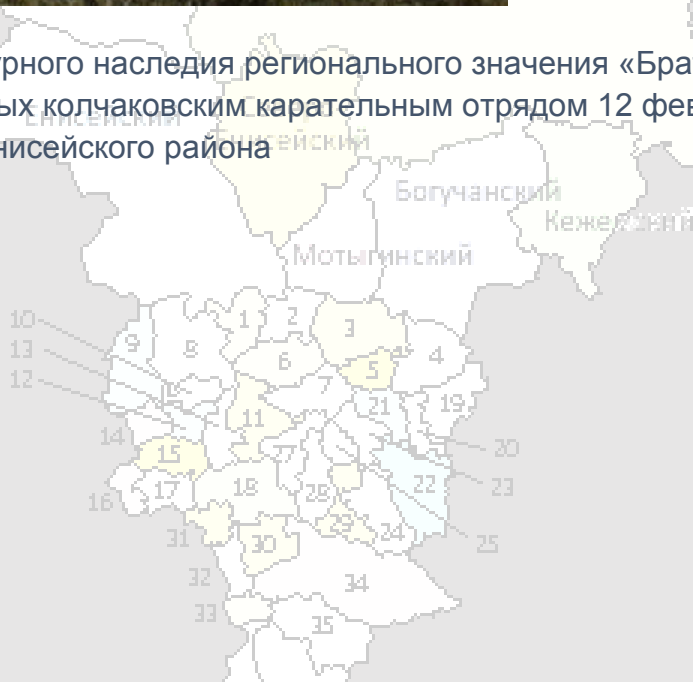
38 Тасовский

39 Тасовский



- 1 Пировский
- 2 Виноградовский
- 3 Тасовский
- 4 Абдуселеевский
- 5 Дзержинский
- 6 Большеулуйский
- 7 Сузунский
- 8 Вирчихинский
- 9 Тасовский
- 10 Большеулуйский
- 11 Восточный
- 12 Ачинский
- 13 Александровский
- 14 Боготольский
- 15 Назаровский
- 16 Шарлотинский
- 17 Уярский
- 18 Енисейский
- 19 Нижнеингашский
- 20 Иланский
- 21 Ачинский
- 22 Ачинский
- 23 Ачинский
- 24 Ачинский
- 25 Ачинский
- 26 Ачинский
- 27 Ачинский
- 28 Ачинский
- 29 Ачинский
- 30 Ачинский
- 31 Ачинский
- 32 Ачинский
- 33 Ачинский
- 34 Ачинский
- 35 Ачинский

Объект культурного наследия регионального значения «Братская могила 28 партизан, расстрелянных колчаковским карательным отрядом 12 февраля 1919 года» в д.Горская, Енисейского района



Объект



культурного наследия регионального значения «Братская могила семи партизан, замученных колчаковским карательным отрядом в феврале 1919 года» в д. Масленниково, Енисейского района

Эвенкийский



Объект культурного наследия регионального значения «Братская могила четырнадцати партизан, замученных и расстрелянных в феврале 1919 года колчаковским карательным отрядом» в с. Верхнепашино, Енисейского района



Объект культурного наследия регионального значения «Могила Башкирова А.А. — большевика, члена Курагинского сельсовета, активного участника организатора колхоза в д.Савино, убитого 9 июня 1931 года кулаками» в д.Савино, Енисейского района

Эвенкийский



Объект истории регионального значения «Братская могила двадцати партизан и участников Енисейско-Маклаковского восстания, зверски замученных 7 февраля 1919 года колчаковским карательным отрядом» в с.Абалаково, Енисейского района



Преселенный
молчаливый
зверский
Заносный

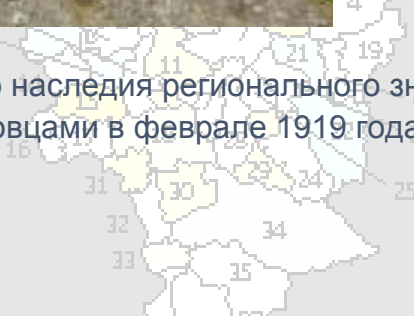
Объект культурного наследия регионального значения «Братская могила двух участников восстания против колчаковского режима, зверски замученных 18 февраля 1919 года» в с.Плотбище, Енисейского района



Кийский

- 10 Кудрявский
- 11 Кочневский
- 12 Бирюковский
- 13 Таволжский
- 14 Волынский
- 15 Бухаринский
- 16 Алтунский
- 17 Волынский
- 18 Волынский
- 19 Назаровский
- 20 Шариповский
- 21 Звездный
- 22 Басовский
- 23 Никитинский
- 24 Ивановский
- 25 Ветеранский
- 26 Звездный
- 27 Рыбинский
- 28 Славянский
- 29 Урожайный
- 30 Барышевский
- 31 Мясной
- 32 Партизанский
- 33 Кудрявский
- 34 Никитинский

Объект культурного наследия регионального значения «Братская могила жителей села, казненных колчаковцами в феврале 1919 года» в с.Чалбышево, Енисейского района

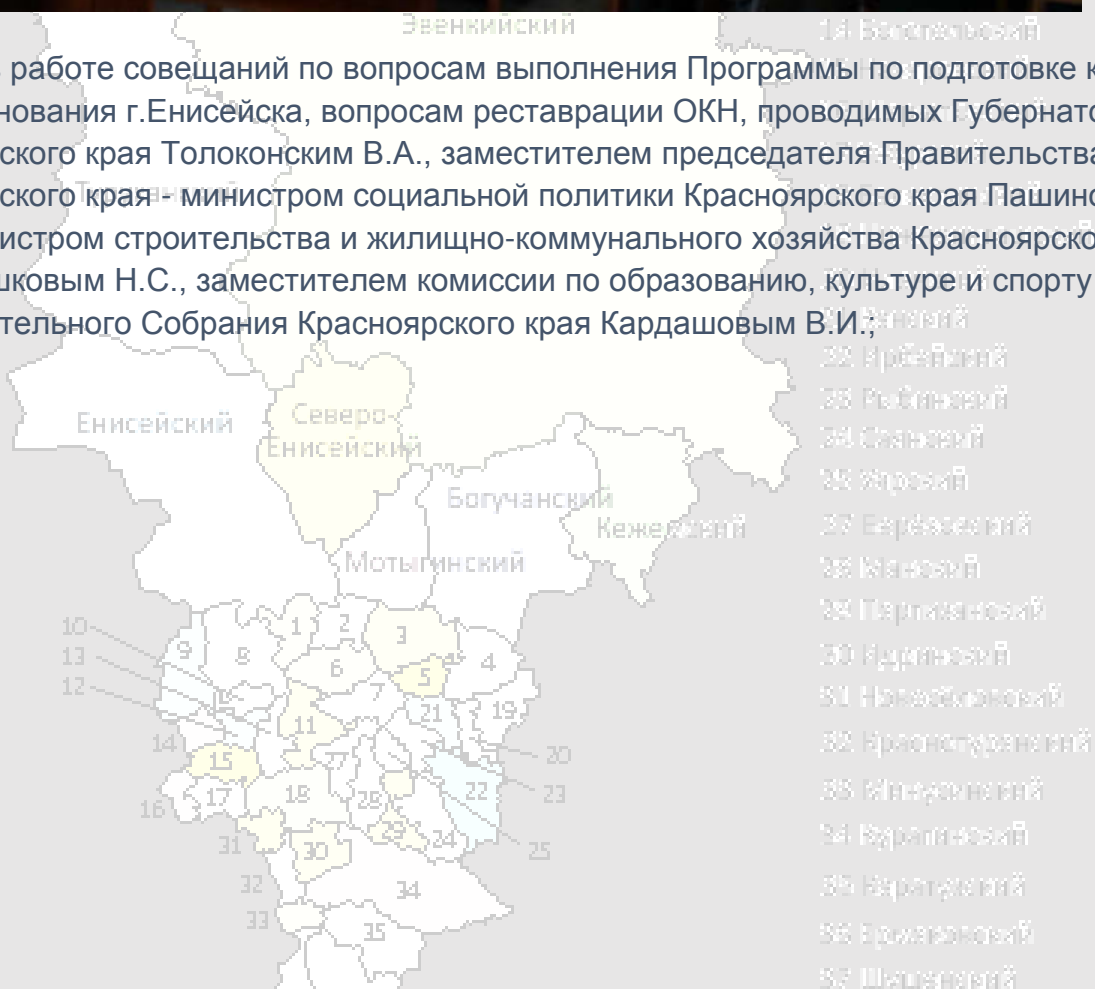


- 35 Вургановский
- 36 Нарынский
- 37 Братский
- 38 Широкосельский

- еженедельное участие в работе комиссии УКСа Красноярского края по осмотру и анализу ситуации на реконструируемых ОКН в г. Енисейске и участие в заседаниях штаба (по заданию Службы по государственной охране объектов культурного наследия Красноярского края);



- участие в работе совещаний по вопросам выполнения Программы по подготовке к 400-летию основания г.Енисейска, вопросам реставрации ОКН, проводимых Губернатором Красноярского края Толоконским В.А., заместителем председателя Правительства Красноярского края - министром социальной политики Красноярского края Пашиновой Г.Е., министром строительства и жилищно-коммунального хозяйства Красноярского края Глушковым Н.С., заместителем комиссии по образованию, культуре и спорту Законодательного Собрания Красноярского края Кардашовым В.И.;





4 Железнодорожный

- участие в работе комиссии в составе Счетной Палаты Красноярского края и УКСа Красноярского края, Службы по государственной охране объектов культурного наследия Красноярского края, ЦСКН Красноярского края по осмотру и фотофиксации недоделок на реконструируемых ОКН г.Енисейска;

г. Игарка

8 Виршиковский

9 Тельцовский

10 Волынский

11 Бурейский



Солтвистский

Кежемский

Мотыгинский

27 Барвенковский

28 Мясной

29 Партизанский

30 Игarka

31 Игarka

32 Игarka

33 Игarka

34 Игarka

35 Игarka

36 Игarka

37 Игarka

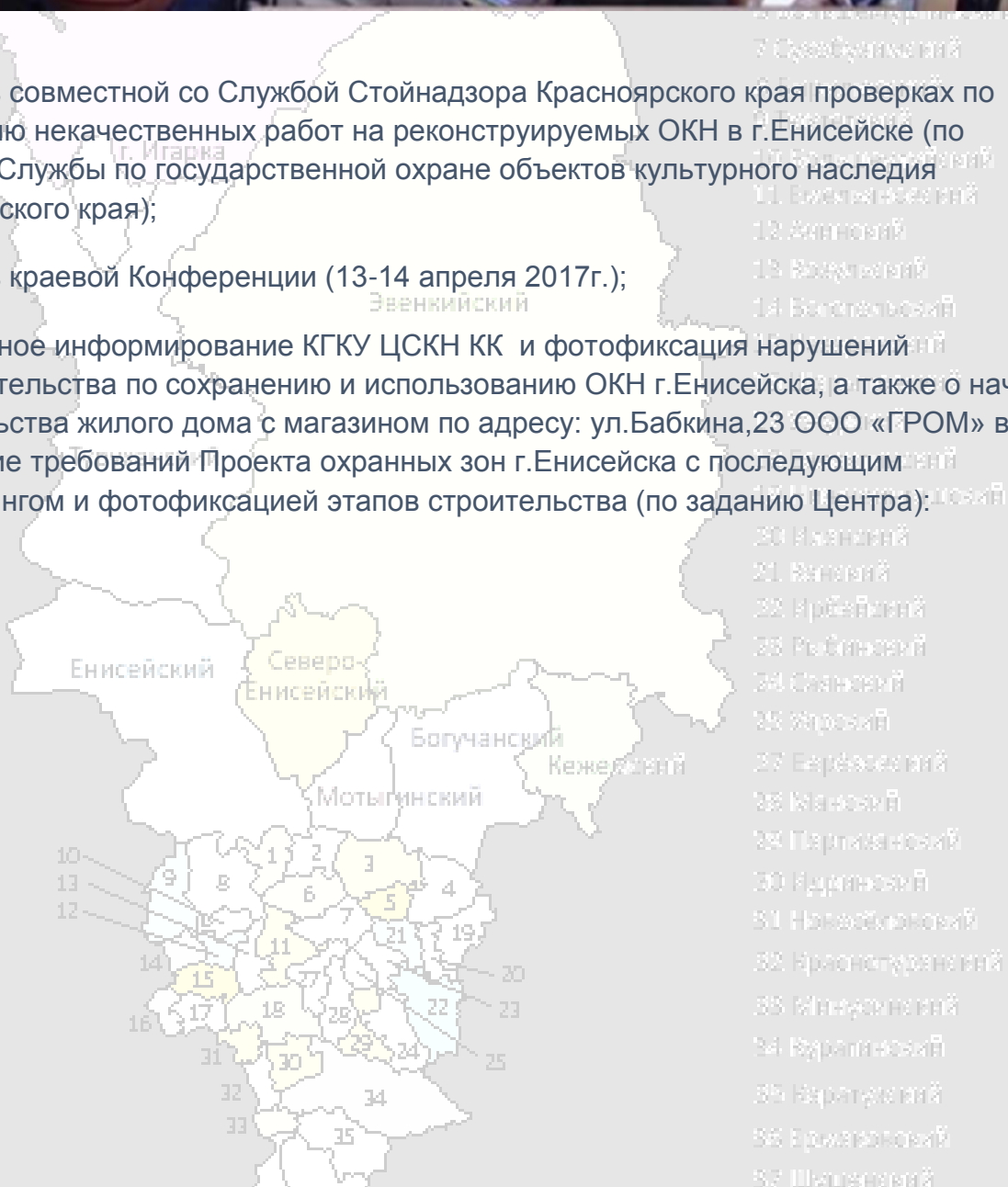
38 Игarka

39 Игarka

- участие в совещании о проблемных вопросах реставрации и содержания отреставрированных ОКН в г.Енисейске совместно со Счетной палатой Красноярского края, Министерства культуры Красноярского края, УКСа Красноярского края, Енисейской Епархии, Службы по государственной охране объектов культурного наследия Красноярского края, ЦСКН Красноярского края;



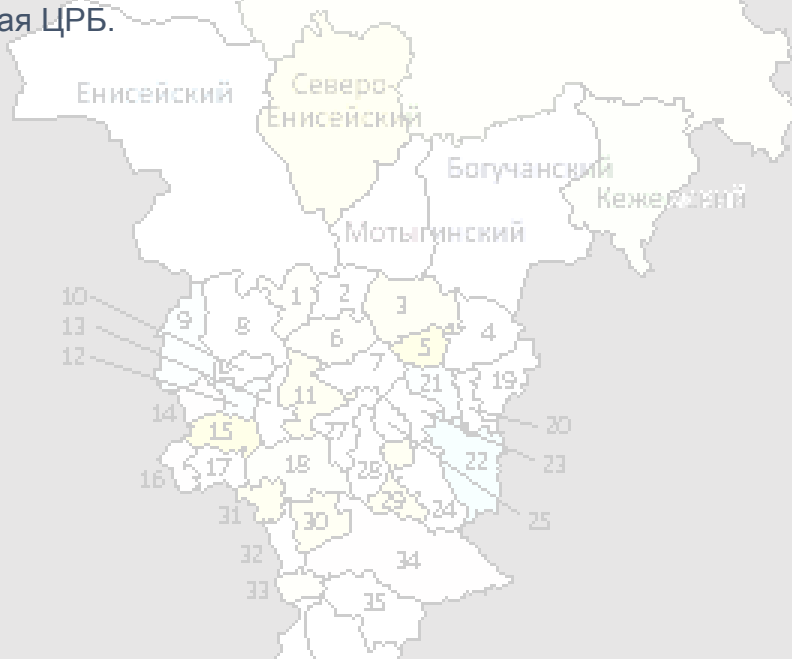
- участие в совместной со Службой Стойнадзора Красноярского края проверках по выявлению некачественных работ на реконструируемых ОКН в г.Енисейске (по заданию Службы по государственной охране объектов культурного наследия Красноярского края);
- участие в краевой Конференции (13-14 апреля 2017г.);
- оперативное информирование КГКУ ЦСКН КК и фотофиксация нарушений законодательства по сохранению и использованию ОКН г.Енисейска, а также о начале строительства жилого дома с магазином по адресу: ул.Бабкина,23 ООО «ГРОМ» в нарушение требований Проекта охранных зон г.Енисейска с последующим мониторингом и фотофиксацией этапов строительства (по заданию Центра);





- 1 Тисульский
- 2 Висюльский
- 3 Тельцовский
- 4 Абдурский
- 5 Дудинский
- 6 Большеулуйский
- 7 Сухобайский
- 8 Виринский
- 9 Тасовский
- 10 Большеулуйский
- 11 Висюльский
- 12 Ачинский
- 13 Водянский
- 14 Боготубовский
- 15 Назаровский
- 16 Шарангский
- 17 Уярский
- 18 Енисейский
- 19 Енисейский
- 20 Енисейский
- 21 Енисейский
- 22 Ирбейский
- 23 Рыбинский
- 24 Саянский
- 25 Уярский
- 26 Барнаульский
- 27 Майский
- 28 Партизанский
- 29 Идринский
- 30 Новокузнецкий
- 31 Красноярский
- 32 Красноярский
- 33 Красноярский
- 34 Вурганский
- 35 Нарынский
- 36 Ермаковский
- 37 Ширинский

Обрушение кровли и стропильной системы на ОКН «Усадьба Кытманова» по ул.Кирова, 82 в г.Енисейске по причине ненадлежащего использования объекта арендатором Енисейская ЦРБ.





Причинение вреда ОКН федерального значения «Усадьба Лапшина», XIX в. пер. Партизанский, 16 г.Енисейска коммунальной службой администрации города






- 1 Тарбагатайский
- 2 Вельяминовский
- 3 Тасовский
- 4 Эдунский
- 5 Дудинский
- 6 Боготол-Ермаковский
- 7 Сузунский
- 8 Бирюковский
- 9 Тасовский
- 10 Боготол-Ермаковский
- 11 Бородянский
- 12 Ачинский
- 13 Боготолский
- 14 Боготольский
- 15 Назаровский

Начало строительства жилого дома с магазином по адресу: ул.Бабкина,23 ООО «ГРОМ»
в нарушение требований проекта охранных зон г.Енисейска



- 17 Сузунский
- 18 Енисейский
- 19 Енисейский
- 20 Назаровский
- 21 Вельяминовский
- 22 Ермаковский
- 23 Рыбинский
- 24 Саянский
- 25 Шарьинский
- 26 Енисейский
- 27 Енисейский
- 28 Назаровский
- 29 Партизанский
- 30 Идринский
- 31 Назаровский
- 32 Красноярский
- 33 Кежемский
- 34 Кежемский
- 35 Шарьинский



- 1 Тарбагатайский
- 2 Висюльский
- 3 Тасовский
- 4 Эдунский
- 5 Дудинский
- 6 Вольноуральский
- 7 Сухобайский
- 8 Виринский
- 9 Тасовский
- 10 Вольноуральский
- 11 Вольноуральский
- 12 Ачинский
- 13 Вольский
- 14 Вольский
- 15 Назаровский
- 16 Шарангский
- 17 Уярский
- 18 Вольский
- 19 Енисейский
- 20 Курашский
- 21 Шарангский
- 22 Ирбейский
- 23 Рыбинский
- 24 Шарангский
- 25 Шарангский
- 26 Шарангский
- 27 Барейский
- 28 Шарангский
- 29 Шарангский
- 30 Шарангский
- 31 Шарангский
- 32 Шарангский
- 33 Шарангский
- 34 Шарангский
- 35 Шарангский
- 36 Шарангский
- 37 Шарангский
- 38 Шарангский
- 39 Шарангский
- 40 Шарангский
- 41 Шарангский
- 42 Шарангский
- 43 Шарангский
- 44 Шарангский
- 45 Шарангский
- 46 Шарангский
- 47 Шарангский
- 48 Шарангский
- 49 Шарангский
- 50 Шарангский
- 51 Шарангский
- 52 Шарангский
- 53 Шарангский
- 54 Шарангский
- 55 Шарангский
- 56 Шарангский
- 57 Шарангский
- 58 Шарангский
- 59 Шарангский

Продолжение строительства жилого дома с магазином по адресу: ул.Бабкина,23 ООО «ГРОМ».

- сбор актуальной информации в 12 муниципальных органах власти Енисейского района о наличии и уточнении местонахождения ОКН;

- ежедневный мониторинг и фотофиксация проведения работ по реконструкции набережной р.Енисей в охранной зоне ОКН по заданию Службы по государственной охране объектов культурного наследия Красноярского края, участие в совещаниях по реконструкции набережной р.Енисей в администрации города Енисейска;





Реконструкция набережной р.Енисей в охранной зоне ОКН «Богоявленский собор»,
«Дом, в котором в марте 1917 года на собрании енисейских большевиков был избран
городской комитет РСДРП(б)» (пер.Пожарный,1, ул.Бабкина,1)

- разъяснительная работа с 17 арендаторами по сохранению и использованию ОКН
г.Енисейска и Енисейского района:




ОКН регионального значения «Образец застройки», XIX в. по ул. Бабкина, 29/ул.
Перенсона, 47 в г.Енисейске



ОКН регионального значения «Образец застройки», XIX в. по ул. Бабкина, 29/ул. Перенсона, 47 в г.Енисейске после проведения разъяснительной работы с главой города Енисейска

- фотофиксация повреждений ОКН «Спасский монастырь» и подготовка обращения в адрес Службы по государственной охране объектов культурного наследия Красноярского края для принятия мер по сохранению и использованию ОКН (по заданию Центра):

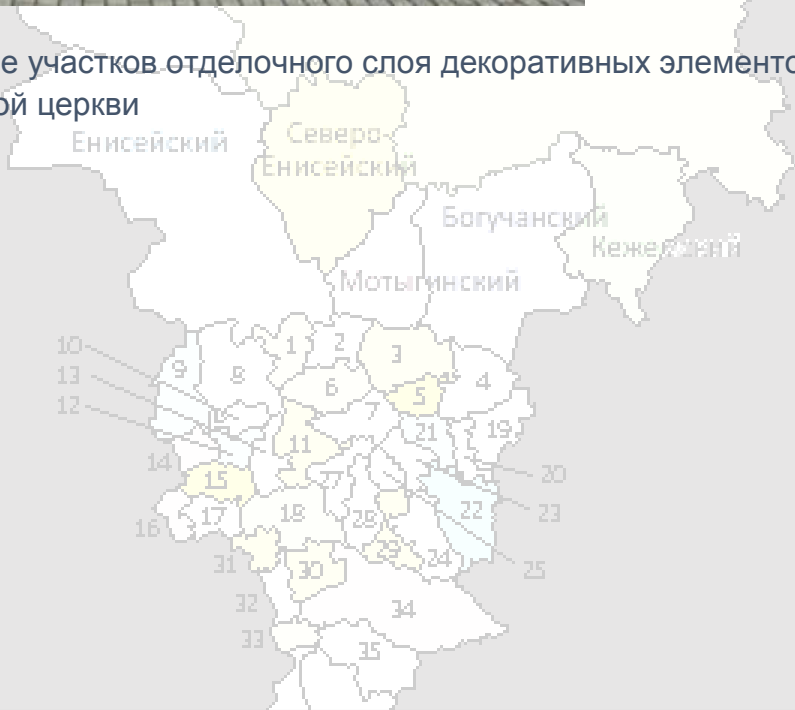


Разрушение отделочного слоя внешней стороны восточной части стены Спасского монастыря, разрушение кровельного покрытия стен.



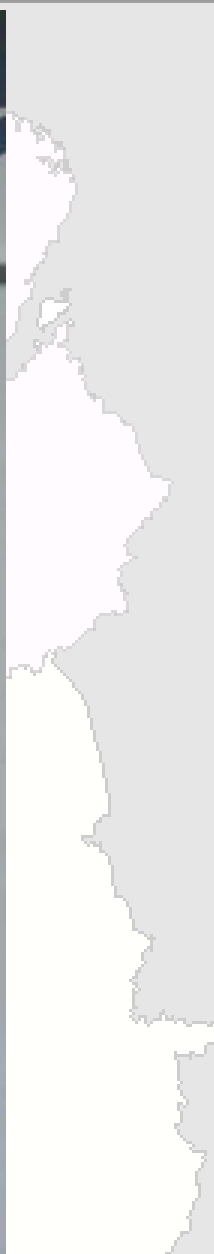
- 1 Тисульский
- 2 Висюльский
- 3 Тевисский
- 4 Эдунский
- 5 Дудинский
- 6 Большеулуйский
- 7 Сузунский
- 8 Вирчихинский
- 9 Тасовский
- 10 Большеулуйский
- 11 Висюльский
- 12 Ачинский
- 13 Водянский
- 14 Боготольский
- 15 Назаровский
- 16 Шарлотинский
- 17 Саянский
- 18 Енисейский
- 19 Нивагинский
- 20 Иланский
- 21 Ветчинский
- 22 Тасовский
- 23 Рыбинский
- 24 Саянский
- 25 Шаровский
- 26 Барнаулский
- 27 Мамский
- 28 Партизанский
- 29 Идринский
- 30 Новокузнецкий
- 31 Красноярский
- 32 Кемеровский
- 33 Кемеровский
- 34 Вурганский
- 35 Нарынский
- 36 Ермаковский
- 37 Ширинский

Разрушение участков отделочного слоя декоративных элементов Захарьевской надвратной церкви

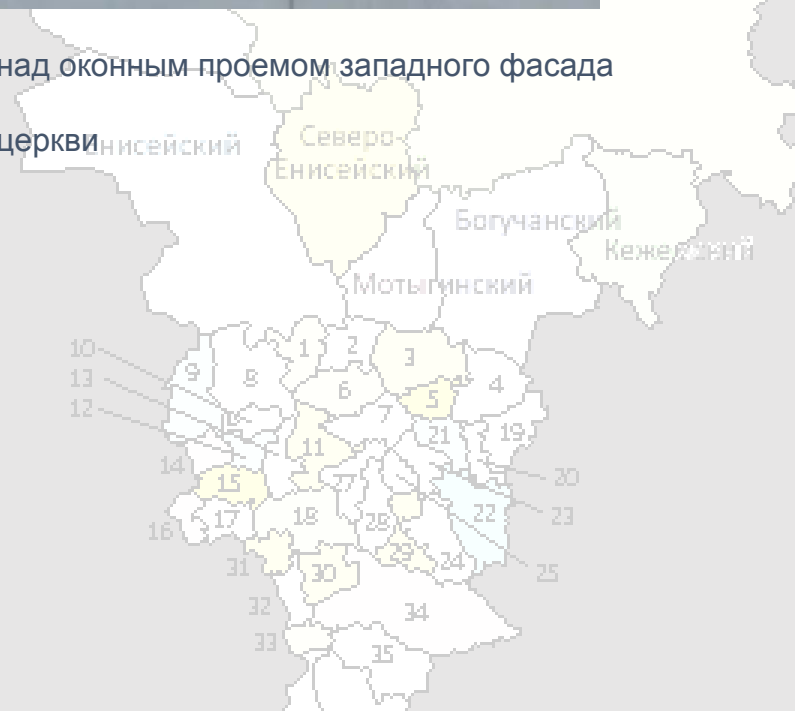




Трещины над оконным проемом западного фасада
Спасской церкви



- 1 Тисульский
- 2 Висюльский
- 3 Ташенский
- 4 Эдунский
- 5 Дзержинский
- 6 Большеулуйский
- 7 Сузунский
- 8 Бирюковский
- 9 Тасовский
- 10 Большеулуйский
- 11 Бродовский
- 12 Ачинский
- 13 Александровский
- 14 Боготольский
- 15 Назаровский
- 16 Шарангский
- 17 Саянский
- 18 Енисейский
- 19 Енисейский
- 20 Иланский
- 21 Ветлужский
- 22 Ирбейский
- 23 Рыбинский
- 24 Саянский
- 25 Шарангский
- 26 Барнаульский
- 27 Майский
- 28 Партизанский
- 29 Идринский
- 30 Новокузнецкий
- 31 Красноярский
- 32 Кемеровский
- 33 Курагинский
- 34 Нарынский
- 35 Ермаковский
- 36 Ширинский

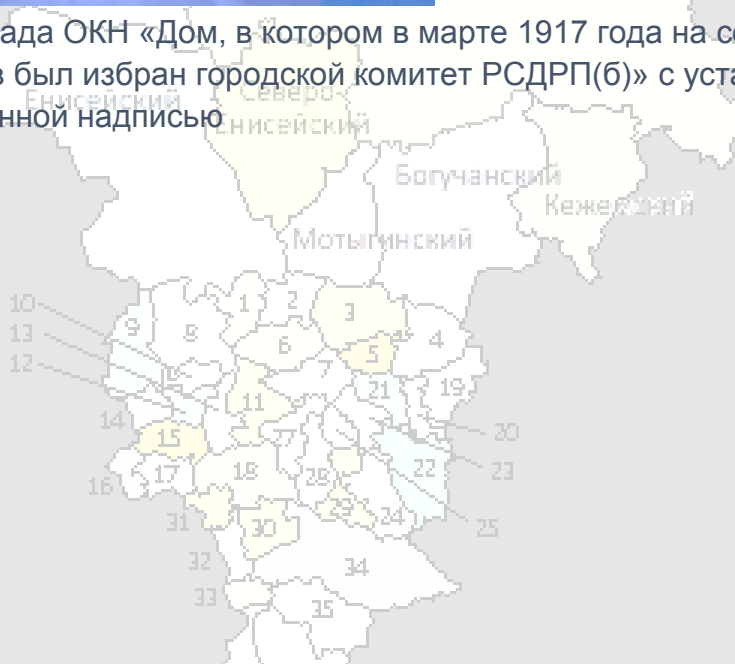


- установка 12 информационных досок на объектах культурного значения г.Енисейска в соответствии с проектами установки, утвержденных Службой по государственной охране объектов культурного наследия Красноярского края, оформление актов установки:



Фрагмент фасада ОКН «Дом, в котором в марте 1917 года на собрании енисейских большевиков был избран городской комитет РСДРП(б)» с установленной информационной надписью

- 1 Пироговский
- 2 Виноградовский
- 3 Тевяловский
- 4 Абданский
- 5 Дзержинский
- 6 Волынецуртинский
- 7 Суворовский
- 8 Вихаревский
- 9 Тевяловский
- 10 Волынецуртинский
- 11 Виноградовский
- 12 Абданский
- 13 Волынецкий
- 14 Виноградовский
- 15 Назаровский
- 16 Шариповский
- 17 Суворовский
- 18 Виноградовский
- 19 Николаенгашевский
- 20 Назаровский
- 21 Виноградовский




- 22 Саянский
- 23 Шариповский
- 24 Барышевский
- 25 Назаровский
- 26 Партизанский
- 27 Идринский
- 28 Николаенгашевский
- 29 Красноуртинский
- 30 Виноградовский
- 31 Вургановский
- 32 Назаровский
- 33 Бригадовский
- 34 Шихаревский



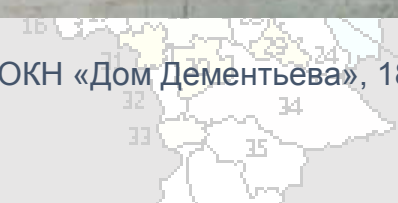
Фрагмент фасада ОКН «Ансамбль Успенской церкви»,
1793-1819 гг. с установленной информационной надписью



- 9 Тевленский
- 10 Волынский
- 11 Бухаринский
- 12 Алфимовский
- 13 Волынский
- 14 Волынский



Фрагмент фасада ОКН «Дом Дементьева», 1820г. с установленной информационной надписью



- 34 Волынский
- 35 Волынский
- 36 Ершовский
- 37 Шукшенский



Фрагмент фасада ОКН «Дом Савельева»

с установленной информационной надписью



- 1 Тисульский
- 2 Вельяминовский
- 3 Тельновский
- 4 Зданский
- 5 Дзержинский
- 6 Волынский
- 7 Сузунский
- 8 Виринский
- 9 Тасовский
- 10 Волынский
- 11 Восточный
- 12 Ачинский
- 13 Александровский
- 14 Богучанский
- 15 Назаровский
- 16 Шартаповский
- 17 Кежемский
- 18 Енисейский
- 19 Ермаковский
- 20 Иланский
- 21 Ветковский
- 22 Ирбитский
- 23 Рыбинский
- 24 Саянский
- 25 Уярский
- 26 Барнаульский
- 27 Манский
- 28 Партизанский
- 29 Идринский
- 30 Новокузнецкий
- 31 Красноярский
- 32 Минусинский
- 33 Уярский
- 34 Наринский
- 35 Ермаковский
- 36 Ширинский




Фрагмент фасада ОКН «Здание присутственных мест» с установленной информационной надписью

г. Игарка



Эвенкийский

- 7 Сухобайковский
- 8 Кочетковский
- 9 Таволожский
- 10 Волынский
- 11 Бибельковский
- 12 Апполоновский
- 13 Волынский
- 14 Волынский



- 55 Ервандовский
- 56 Ширяевский

Фрагмент фасада ОКН «Здание магазина Кытманова», кон. XIX в. с установленной информационной надписью



- 1 Пироговский
- 2 Виноградовский
- 3 Тельниковский
- 4 Абдуллинский
- 5 Дерезинский
- 6 Волынецуртский
- 7 Сулеймановский
- 8 Вихаревский
- 9 Тевелевский
- 10 Волынецуртский
- 11 Бухаринский
- 12 Алтунский
- 13 Волынецкий
- 14 Волынецовский
- 15 Назаровский
- 16 Шариповский
- 17 Семеновский
- 18 Басалдинский
- 19 Николаевский
- 20 Ивановский
- 21 Вятский
- 22 Гребневский
- 23 Рыбинский
- 24 Славянский
- 25 Шереметьевский
- 26 Барышевский
- 27 Мясниковский
- 28 Партизанский
- 29 Шариповский
- 30 Никольский
- 31 Красноярский
- 32 Мухоморовский
- 33 Вургановский
- 34 Наренский
- 35 Бригадский
- 36 Шиховский

Фрагмент фасада ОКН «Настоятельский корпус Христорождественского монастыря», 1822г. с установленной информационной надписью



- 37 Шариповский
- 38 Красноярский
- 39 Мухоморовский
- 40 Вургановский
- 41 Наренский
- 42 Бригадский
- 43 Шиховский



Фрагмент фасада ОКН «Дом жилой, XIX в.»
с установленной информационной надписью

Эвенкийский

- 95 Вайра-Аксатик
- 99 Тавологаный
- 100 Болык-Алтаный
- 111 Вайра-Аксатик
- 118 Алтаный
- 119 Болык-Алтаный
- 124 Болык-Алтаный

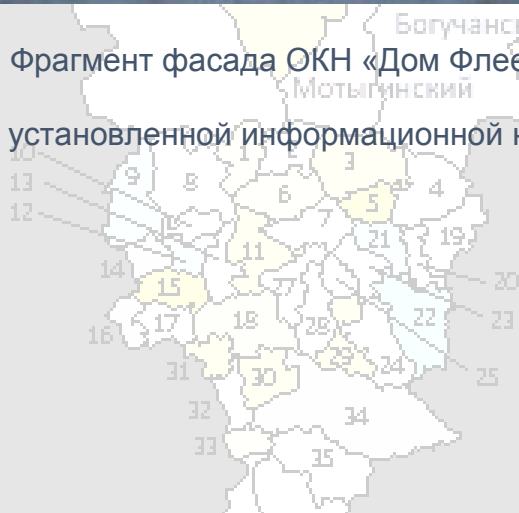


Фрагмент фасада ОКН «Дом Урушева, 1890г.»
с установленной информационной надписью

- 34 Вургановский
- 35 Нарендинский
- 36 Ермачковский
- 37 Шукшенский



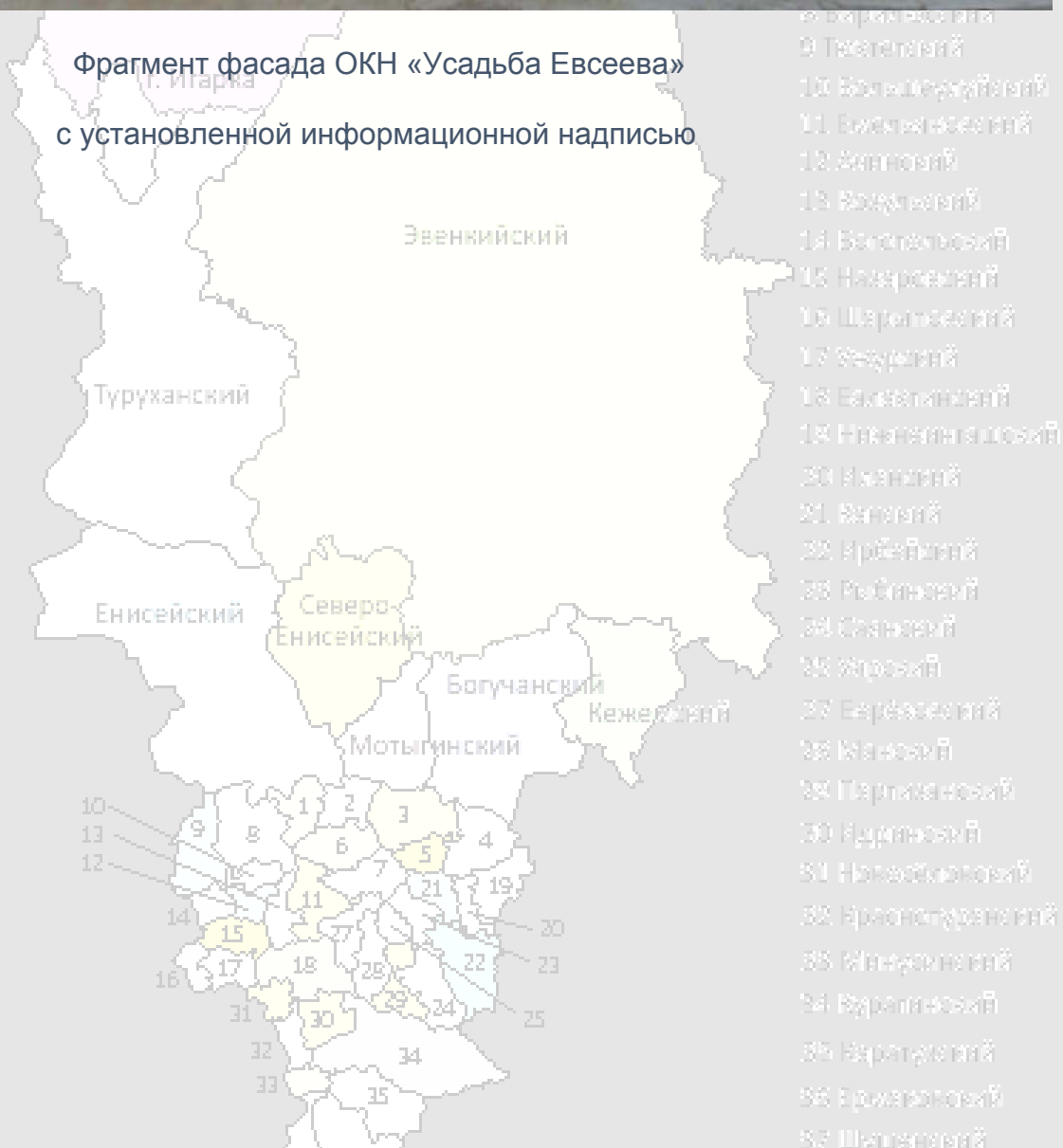
Фрагмент фасада ОКН «Дом Флеера»
с установленной информационной надписью



- 1 Пирозовский
- 2 Висюльский
- 3 Тельновский
- 4 Абдусельмановский
- 5 Дзержинский
- 6 Волынский
- 7 Сузунский
- 8 Вирчихинский
- 9 Тасовский
- 10 Волынский
- 11 Висюльский
- 12 Ачинский
- 13 Богучанский
- 14 Боготольский
- 15 Назаровский
- 16 Шарлотинский
- 17 Уярский
- 18 Енисейский
- 19 Енисейский
- 20 Иланский
- 21 Висюльский
- 22 Ирбейский
- 23 Рыбинский
- 24 Саянский
- 25 Уярский
- 26 Барнаульский
- 27 Мамонский
- 28 Партизанский
- 29 Идринский
- 30 Новокузнецкий
- 31 Красноярский
- 32 Красноярский
- 33 Курганский
- 34 Нарынский
- 35 Ермаковский
- 36 Ширинский



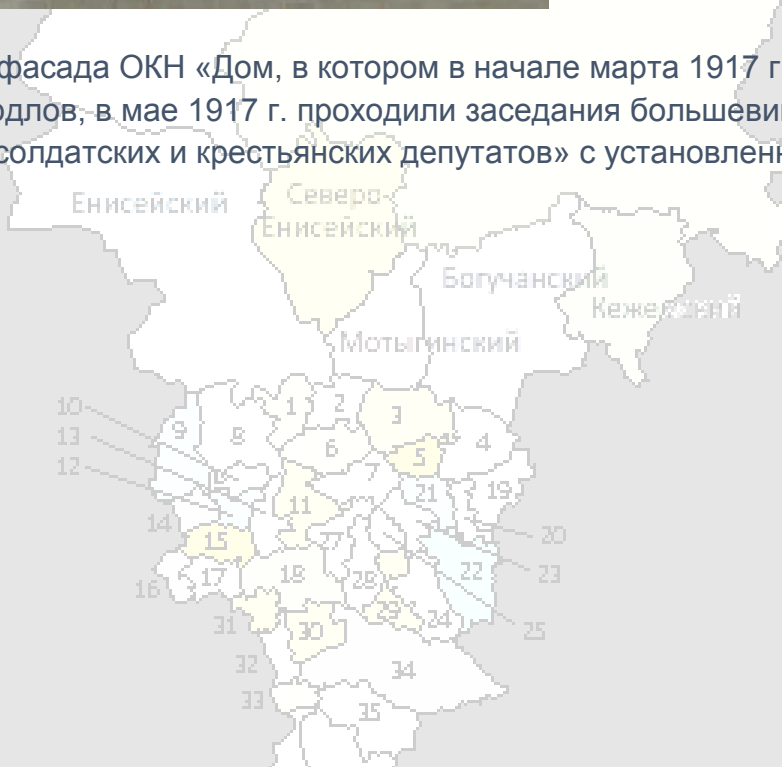
Фрагмент фасада ОКН «Усадьба Евсева»
с установленной информационной надписью





- 1 Партизанский
- 2 Вокославский
- 3 Тельновский
- 4 Абдусовский
- 5 Дзержинский
- 6 Волынский
- 7 Суворовский
- 8 Вихаревский
- 9 Тельновский
- 10 Волынский
- 11 Вокославский
- 12 Абдусовский
- 13 Вокославский
- 14 Вокославский
- 15 Назаровский
- 16 Шариповский
- 17 Суворовский
- 18 Вокославский
- 19 Николаевский

Фрагмент фасада ОКН «Дом, в котором в начале марта 1917 г. выступил на собрании Я.М. Свердлов; в мае 1917 г. проходили заседания большевиков Енисейского Совета рабочих, солдатских и крестьянских депутатов» с установленной информационной надписью



- 20 Партизанский
- 21 Вокославский
- 22 Партизанский
- 23 Партизанский
- 24 Партизанский
- 25 Партизанский
- 26 Партизанский
- 27 Партизанский
- 28 Партизанский
- 29 Партизанский
- 30 Партизанский
- 31 Партизанский
- 32 Партизанский
- 33 Партизанский
- 34 Партизанский
- 35 Партизанский

- фотофиксация и оформление служебной записки в Службу по государственной охране объектов культурного наследия Красноярского края по факту строительства канализационного коллектора по ул.Фефелова в г.Енисейске в охранной зоне ОКН «Комплекс деревянных домов», «Дом Урушева», «Флигель усадьбы (дерево)», 2-я пол. XIXв. (ул.Бабкина,21,24, ул.Фефелова,80,97,105,107) с дальнейшим мониторингом и фотофиксацией работ по заданию ЦСКН:



Строительство канализационного коллектора по ул.Фефелова в охранной зоне ОКН г.Енисейска в нарушение действующего законодательства без согласования со Службой по государственной охране объектов культурного наследия Красноярского края и проведения археологических работ

- мониторинг и оформление Служебной записки в ЦСКН и Службу по государственной охране объектов культурного наследия Красноярского края о замечаниях недоделках на 8 объектах культурного наследия г.Енисейска после окончания ремонтно-реставрационных работ и ввода их в эксплуатацию, в т.ч.: Усадьба Евсеева (ул.Петровского,1), Дом Дементьева (ул.Диктатуры Пролетариата, 5), Дом жилой Х1Хв. (ул.Ленина,106), Дом Дементьевых, 1860г. (ул.Кирова,80), Дом Козицина (ул.Петровского,11), Дом Савельева (ул.Ленина,95), Читальня Баландина (ул.Ленина,130), Магазин Кйтманова (ул.Ленина,130).

Представительство в г. Минусинске

Руководитель представительства (отдела) - инженер Потокин Валентин Филиппович

Сотрудник отдела:

Чистяков С. В. – архитектор

С 10.01.2017 функционирует территориальное представительство в г. Минусинске.

Целью деятельности нашего представительства является содействие сохранению, использованию, государственной охране и популяризации объектов культурного наследия, расположенных на территории южной группы районов Красноярского края.

За отчетный период деятельности представительства было выполнено:

Выполнено самостоятельно:

проектов актов технического состояния ОКН в г. Минусинске - 40;

1. ул. Кравченко, 20 а, «Здание, где в июле 1918 – сентябре 1919 г. находилась подпольная явка минусинских большевиков»
2. ул. Кравченко, 26, «Здание, где в 1918 г. была подпольная явка большевиков и хранились оружие, медикаменты и боеприпасы для восставших»
3. ул. Красных Партизан, 11, «Общественное здание», II пол. XIX в.
4. ул. Мира, 18, «Дом жилой с магазином», посл. четв. XIX в.
5. ул. Октябрьская, 52, «Городская лечебница», конец XIX - начало XX в.
6. ул. Ленина, 60, пом. 2, 1. «Комплекс музея им. Мартьянова Н.М. Второй корпус», 1900-1901 г.г., 1956-1957 г.г.
7. ул. Кравченко, 10, «Здание, где в сентябре 1919 – в феврале 1920 г. размещалась типография органа партизанской армии Кравченко-Щетинкина – газеты «Соха и Молот»
8. ул. Набережная, 38, «Дом жилой П.М. Жирокова», кон. XIX – нач. XX вв.
9. ул. Мартьянова, 21, «Дом жилой Ф.И. Лалетина», кон. XIX в.
10. ул. Обороны, 41, «Дом, в который в 1897–1898 гг. на адрес Фридман С.М. приходили посылки для В.И. Ленина»
11. ул. Обороны, 18, «Дом, в котором с декабря 1917 года по февраль 1918 года размещался объединенный Совет рабочих, солдатских и крестьянских депутатов»
12. ул. Октябрьская, 93, «Дом жилой Вильнера», кон. XIX в.

13. ул. Октябрьская, 48, «Дом Мартыянова Николая Михайловича, основателя краеведческого музея, в котором в период ссылки в 1897–1900 гг. бывал Ленин Владимир Ильич»

14. ул. Гоголя, 68, «Административное здание»

15. ул. Гоголя, 68, «Флигель»

16. ул. Гоголя, 68, «Дом жилой»

17. ул. Гоголя, 68, «Ворота»

18. ул. Комсомольская, 12, Дом жилой»

19. ул. Комсомольская, 14, «Флигель с воротами»

20. ул. Комсомольская, 6, «Дом жилой П.К. Лукьянова», посл. четв. XIX в.

21. ул. Ачинская, 18-а, «Флигель жилой городской усадьбы А.М. Толмачёва», посл. четв. XIX в.

22. ул. Кравченко, 69, кладбище «Старое», «Братская могила партийно-советских работников, участников борьбы с эсеро-кулацким и белогвардейским мятежом, участников ноябрьских событий 1918 года»

23. ул. Кравченко, 69, кладбище «Старое», «Церковь Сретенья», 1897 г.

24. ул. Комсомольская, 38, «Дом, в котором с 1839 г. по 1844 г. жил декабрист Н.О. Мозгалеvский, находясь на поселении»

25. ул. Красных Партизан, 34, «Дом жилой Т.И. Лениvцевой», нач. XX в.

26. ул. Мира, 55, «Здание, где в июле 1918 – сентябре 1919 г. была явочная квартира минусинского комитета большевиков»

27. ул. Набережная, 84, «Магазин», кон. XIX в.

28. ул. Октябрьская, 69, «Дом, где в 1900 г. останавливались В.И. Ленин и Н.К. Крупская»

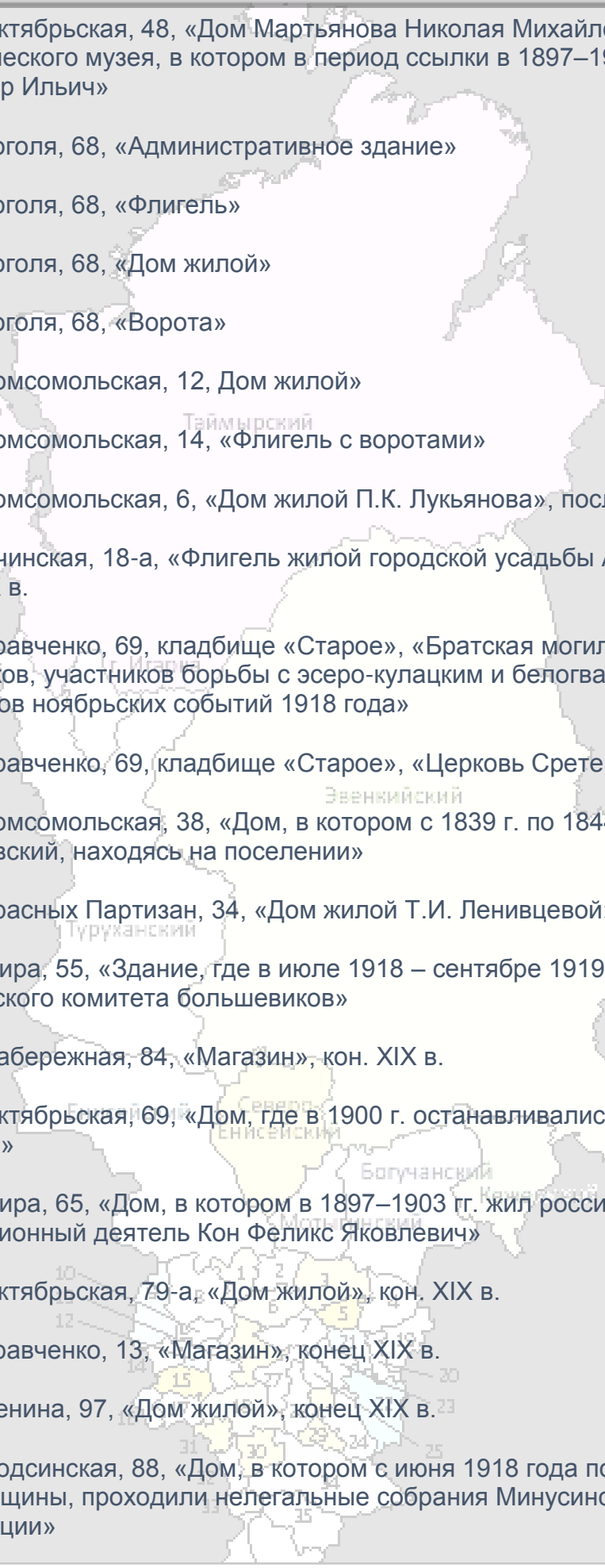
29. ул. Мира, 65, «Дом, в котором в 1897–1903 гг. жил российский и международный революционный деятель Кон Феликс Яковлевич»

30. ул. Октябрьская, 79-а, «Дом жилой», кон. XIX в.

31. ул. Кравченко, 13, «Магазин», конец XIX в.

32. ул. Ленина, 97, «Дом жилой», конец XIX в.

33. ул. Подсинская, 88, «Дом, в котором с июня 1918 года по август 1919 года, в период колчаковщины, проходили нелегальные собрания Минусинской большевистской организации»

- 
- 1 Парсонский
 - 2 Винокуровский
 - 3 Тевноловский
 - 4 Абданский
 - 5 Суровский
 - 6 Мухоморовский
 - 7 Суровский
 - 8 Виринский
 - 9 Тевноловский
 - 10 Шарандинский
 - 11 Винокуровский
 - 12 Аннинский
 - 13 Аннинский
 - 14 Винокуровский
 - 15 Шарандинский
 - 16 Шарандинский
 - 17 Шарандинский
 - 18 Шарандинский
 - 19 Шарандинский
 - 20 Шарандинский
 - 21 Шарандинский
 - 22 Шарандинский
 - 23 Шарандинский
 - 24 Шарандинский
 - 25 Шарандинский
 - 26 Шарандинский
 - 27 Шарандинский
 - 28 Шарандинский
 - 29 Шарандинский
 - 30 Шарандинский
 - 31 Шарандинский
 - 32 Шарандинский
 - 33 Шарандинский

34. ул. Подсинская, 71, «Дом жилой»

35. ул. Подсинская, 71, «Ворота»

36. ул. Комсомольская, 42, «Дом, в котором в 1921–1922 гг. жил Ян (Янчевецкий) Василий Григорьевич, писатель»

37. ул. Обороны, 59-а, «Дом декабристов братьев Н.А. и А.А. Крюковых, живших на поселении с 1837 по 1856 г.г.»

38. ул. Набережная, 84, «Магазин», кон. XIX в.;

39. ул. Герасименко, 15, «Дом большевика Р.С. Герасименко, в котором в 1918–1919 годах находилась явочная квартира минусинских подпольщиков»

40. ул. Ленина, 92, «Дом жилой купца И. Егорычева», нач. XX в.

Выполнено самостоятельно:

проекта актов технического состояния ОКН в с. Ермаковское - 2;

1. ул. Буденного, 78, «Дом, в котором в 1898–1900 годах жил в ссылке революционер Курнатовский Виктор»

2. ул. Суркова, 96, «Дом, в котором в июне 1899 г. жил соратник В.И. Ленина по Петербургскому союзу борьбы за освобождение рабочего класса А.А. Ванеев, находясь в ссылке».

Выполнено самостоятельно:

осмотров ОКН для расчета по СУПСС в г. Минусинске - 7.

1. ул. Ленина, 60, пом. 2, 1. «Комплекс музея им. Мартьянова Н.М. Второй корпус», 1900-1901 г.г., 1956-1957 г.г.

ул. Мира, 95, Ансамбль «Корпуса винной монополии», кон. XIX в.:

2. «Главный корпус»

3. «Бондарка»

4. «Углеобжигательный завод»

5. «Навес для лошадей»
6. «Материальный склад»
7. «Спиртохранилище»

Выполнено самостоятельно систематическое наблюдение за ОКН по заданию Службы в г. Минусинске - 1.

1. ул. Октябрьская, 65, «Дом, в котором с 25 по 29 сентября 1919 года проходил I-ый чрезвычайный съезд рабочих, крестьянских и солдатских депутатов, избравший объединённый уездный Совет. Здесь же находился с 13 сентября 1919 года (после освобождения города от колчаковцев) партизанский армейский Совет»

**Выполнено совместно со специалистами Центра:
проведено работ по археологическим изысканиям - 1:**

В г. Минусинске (под руководством начальника археологического отдела Центра, главного археолога Томиловой Е. А.)

1. г. Минусинск, р-он. а/моста в р-оне ССК, «Стоянка 2»

осмотров технического состояния ОКН - 10:

В г. Минусинске (совместно с инженером отдела инвентаризации Гераськиным М. Н.)

1. ул. Гоголя, 63, «Здание, где с августа 1917 года размещался рабочий клуб и в 1918 году уездный комитет РСДРП(б)»

В Курагинском районе (совместно с инженером отдела инвентаризации Симиной А. С.)

1. Черемшанский сельсовет, п. Казыр, ул. Нижне-Казырская (бывшая деревня Нижняя Тридцатка), «Могила инженера-изыскателя ж. д. трассы «Абакан-Тайшет» Кошурникова А.М., погибшего в октябре 1942 года при исполнении служебных обязанностей»;
2. р. п. Курагино, ул. Партизанская, парк им. 40-летия Победы, «Могила Тютчева Алексея Ивановича (1801–1856), декабриста»;

1 Түрөкөстөй

2 Дундуржонтоой

3 Баянгол-Ууртжонтоой

4 Суурьбулакжонтоой

5 Биркиликжонтоой

6 Төвөлжонтоой

7 Бөлөкжонтоой

8 Баянжонтоой

9 Алтынжонтоой

10 Бөксөжонтоой

11 Нарынжонтоой

12 Шарыпжонтоой

13 Уездикжонтоой

14 Базаржонтоой

15 Нивалыгыяшаржонтоой

16 Кзылжонтоой

17 Бүткүлжонтоой

18 Кзылжонтоой

19 Рыбачжонтоой

20 Кзылжонтоой

21 Кзылжонтоой

22 Кзылжонтоой

23 Кзылжонтоой

24 Кзылжонтоой

25 Партизанжонтоой

26 Кзылжонтоой

27 Кзылжонтоой

28 Кзылжонтоой

29 Кзылжонтоой

30 Кзылжонтоой

31 Кзылжонтоой

32 Кзылжонтоой

33 Кзылжонтоой

В Каратузском районе (совместно с инженером отдела инвентаризации Симиной А. С.)

1. с. Каратузское, на территории районного Дома культуры, «Обелиск участникам Минусинского восстания против колчаковщины, погибшим в ноябре 1918 года в селе Городок и г. Минусинске»;
2. с. Каратузское, кладбище, «Могилы Комарова Григория Васильевича (1913–1976), Героя Советского Союза»;
3. д. Верхний Суэтук, ул. Верхняя, 5, «Церковь евангелическо-лютеранского прихода», 1880–1888 гг.;
4. Качульский сельсовет, с. Качулька, на территории клуба, «Братская могила шести партизан, расстрелянных колчаковцами в ноябре 1918 года»;
5. Сагайский сельсовет, с. Сагайское, в центре села, «Братская могила участников Минусинского восстания, расстрелянных колчаковским карательным отрядом в ноябре 1918 года»;
6. Сагайский сельсовет, с. Уджей, в центре села, «Братская могила шести участников Минусинского восстания против колчаковщины, расстрелянных карательным отрядом в ноябре 1918 года»;
7. с. Уджей, «Здание завода, одного из центров революционного движения и борьбы за Советскую власть в районе»;

Выполнено совместно со специалистами отдела архитектуры администрации МО «Городской округ Минусинск»:

1. По инициативе администрации МО «Городской округ Минусинск» совместно с сотрудниками отдела архитектуры и градостроительства с 23.10.2017 по 27.10.2017 выполнена **полная инвентаризация с фотофиксацией всех зданий в границах исторической зоны города в границах кварталов 73, 74, 81, 82, 83;**
2. По инициативе Центра совместно с представителем отдела архитектуры и градостроительства администрации г. Минусинска Дремовой С.А. ведется **систематическое наблюдение за техническим состоянием ОКН методом планового обхода территории исторического центра города.**

Ведется активная служебная переписка, связанная с своевременным информированием руководства Службы и Центра о выявленных нарушениях в использовании ОКН, а также в наблюдении за проведением земляных работ и

капитальным строительством в непосредственной близости от ОКН и своевременно информируется руководство Службы и Центра в случае потенциальной возможности влияния на техническое состояние ОКН.

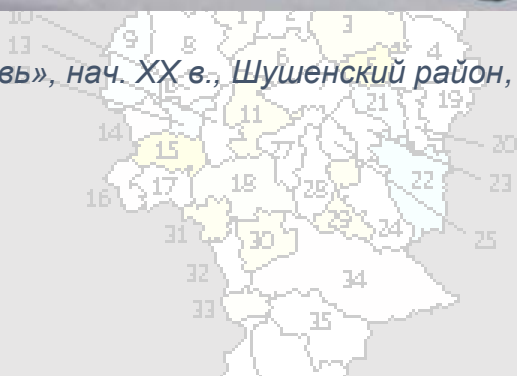
Ведется разъяснительная работа среди широких слоев населения и непосредственно владельцев ОКН.



- 1 Тарбагатайский
- 2 Вейсштрасский
- 3 Тазовский
- 4 Эдьенский
- 5 Дудинский
- 6 Кызылжарский
- 7 Сосновоборский



«Церковь», нач. XX в., Шушенский район, с. Субботино, ул. Октябрьская, 1



- 30 Идринский
- 31 Тарбагатайский
- 32 Красноярский
- 33 Минусинский
- 34 Вурганский
- 35 Наринский
- 36 Ермаковский
- 37 Шушенский

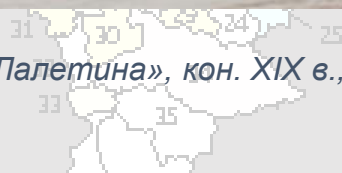


«Магазин», кон. XIX в., г. Минусинск, ул. Ленина, 88

- 09 Тасовский
- 10 Александровский
- 11 Восточный
- 12 Западный
- 13 Южный
- 14 Северный
- 15 Ново-Сибирский



«Дом жилой Ф.И. Лалетина», кон. XIX в., г. Минусинск, ул. ул. Мартынова, 2



- 24 Бурятиянский
- 25 Ермаковский
- 26 Ширинский



«Магазин», кон. XIX в., г. Минусинск, ул. Набережная, 84. Размещение несанкционированных рекламных конструкций на объекте культурного наследия.

Финансово-экономическая деятельность (бухгалтерия)

Начальник отдела, главный бухгалтер - Пантелеева Татьяна Борисовна

Сотрудники отдела:

Дворецкий Д. Д. – ведущий экономист
Тихонов А.В. – ведущий инженер
Спирина Н. С. – экономист
Колесов И.А. – главный электроник

Учреждение является юридическим лицом, имеет лицевые счета в территориальных органах Федерального казначейства, а именно:

- 03192A05821 – лицевой счет получателя бюджетных средств;
- 04192D0710 – лицевой счет администратора доходов бюджета;
- 05192D0710 – лицевой счет для учета средств во временном распоряжении.

На 2017 год Учреждению на выполнение государственной программы были доведены лимиты бюджетных обязательств в размере 95 926,0 тыс. рублей, в том числе расходы на выплаты персоналу в целях обеспечения выполнения функций государственными (муниципальными) органами, казенными учреждениями, органами

управления государственными внебюджетными фондами составили 24 114,9 тыс. рублей.

Балансовая стоимость имущества на 01.01.2018 составила 174 279,6 тыс. рублей, в том числе: недвижимое имущество учреждения – 155 763,7 тыс. рублей, иное движимое имущество - 18 515,9 тыс. рублей.

КГКУ «ЦСКН» наделено полномочиями администратора доходов краевого бюджета, за 2017 год было перечислено в доход бюджета Красноярского края 15 679,31 тыс. рублей.

По состоянию на 01.01.2018 штатная численность КГКУ «ЦСКН КК» составляет 58,5 единиц. Штат укомплектован на 97 %.

Основными мероприятиями по поддержанию технического состояния основных средств на надлежащем уровне и обеспечению их сохранности являются правильная эксплуатация и бережное отношение персонала к имуществу учреждения. В данных целях проводятся следующие мероприятия:

- заключены договора о материальной ответственности;
- проводится инвентаризация имущества учреждения.

В целях экономии бюджетных средств, во исполнение Федерального закона от 05.04.2013 № 44-ФЗ «О контрактной системе в сфере закупок товаров, работ, услуг для обеспечения государственных и муниципальных нужд» закупка ТМЦ, выполнение работ, оказанных услуг производится через заключение государственных контрактов. Экономия в результате проведенных торгов за 2017 год составила 4 975 384,79 рублей.

На 2017 год КГКУ «ЦСКН КК» утвержден объем бюджетных назначений по расходам краевого бюджета в размере 95 926 035,11 рублей, кассовые расходы составили 87 535 436,73 рублей, что составило 91,3 %.

Сложившийся процент исполнения объясняется следующими причинами:

- по КБК 058 0804 0810000610 243 225 утвержденный объем бюджетных назначений составляет 5 877 222,67 рублей, кассовые расходы на 01.01.2018 составили 0%.

На сумму утвержденных бюджетных назначений были проведены закупочные процедуры на выполнение работ по сохранению объекта культурного наследия регионального значения «Гостиница «Новая Россия», 1904 г.: «Капитальный ремонт помещений (помещение № 7, часть помещения № 2) нежилого здания, расположенного по адресу: г. Красноярск, ул. Ленина, 108», но государственный контракт не заключался в связи с отказом службы финансово-экономического контроля в сфере закупок Красноярского края в согласовании заключения контракта.

- по КБК 058 0804 0810000610 244 226 сумма неисполненных бюджетных назначений составила 901 759,85 рублей, в том числе 773 141,80 руб. по несостоявшимся конкурсным процедурам на выполнение археологических работ по обследованию объекта культурного наследия регионального значения «Красноярский Успенский мужской монастырь. Летний дом архиерея», 1879–1883 г., строил иеромонах

Зосима», расположенного по адресу: г. Красноярск, ул. Лесная, 51, научному анализу собранного материала (камеральная обработка) и подготовке научного отчета».

- по КБК 058 0804 0810000610 244 310 сумма неисполненных бюджетных назначений составила 299 316,54 рублей по поставленной бытовой технике, оплату приобретения которой не санкционировало министерство финансов края.

- по КБК 058 0804 0810021610 244 226 на государственную охрану объектов культурного наследия в рамках подпрограммы "Сохранение культурного наследия" государственной программы Красноярского края "Развитие культуры и туризма" утвержденный объем бюджетных назначений составляет 30 579 543,11 рублей, кассовые расходы составили 29 685 650,20 рублей, что составило 97,08 %.

Анализ состояния дебиторской и кредиторской задолженности и причины ее образования

По состоянию на 01.01.2018 года объем **дебиторской** задолженности КГКУ «ЦСКН КК» составил – 1 293 532,27 рублей, в том числе:

1. по доходам:

- по счету 205.31- 1 277 802,47 рублей (1 185 532,65 рублей сумма задолженности АО «Васильевский рудник» по акту от 26.09.2017 за выполненные работы по договору, заключенному для осуществления платной деятельности на выполнение археологических работ, 92 269,82 рублей задолженности АО «УСК «Новый город» по акту от 18.10.2017 за выполненные работы по разработке проекта зоны охраны ОКН);

2. по расходам:

- по счету 206.21 ООО «Орион телеком» - 6 502,47 рублей (аванс за январь 2018 года по абонентской плате за телефонию и интернет);

- по счету 206.23 на сумму 3 853,19 рубля – задолженность ООО «Енисейская ТГК-13», образовавшаяся в результате превышения оплаченного по счетам авансовых платежей над выставленной счета-фактурой за декабрь 2017 года;

- по счету 208.21 подотчет сотрудника по отправке служебной корреспонденции – 416,00 рублей (конверты маркированные, почтовые марки);

- по счету 208.34 подотчет сотрудников по полученным талонам ГСМ – 2 595,00 рублей;

- по счету 303.02 дебиторская задолженность образовалась в результате превышения расходов по оплате листка нетрудоспособности за счет средств ФСС над начисленными взносами в декабре 2017 г. – 2 363,14 рубль.

По состоянию на 01.01.2018 года объем **кредиторской** задолженности КГКУ «ЦСКН КК» составил – 308 712,17 рублей, в том числе:

1. по расходам:

- по счету 302.23 на сумму 9 396,17 рублей – задолженность перед ООО «Краском» и ПАО «Красноярскэнергосбыт» по счет-фактурам от 31.12.2017;

- по счету 302.31 на сумму 299 316,00 рублей – задолженность перед ООО ИТ ТРЕЙД за поставленную бытовую технику, приобретенную в пределах доведенных лимитов бюджетных обязательств, оплату которой не санкционировало министерство финансов края.

Принятые и неисполненные бюджетные и денежные обязательства по состоянию на 01.01.2017 года соответствуют кредиторской задолженности учреждения по состоянию на 01.01.2018.

Иная информация, оказавшая существенное влияние и характеризующая показатели бухгалтерской отчетности субъекта бюджетной отчетности за отчетный период, не нашедшая отражения в таблицах и приложениях, включаемых в раздел

Увеличение стоимости недвижимого имущества, отраженное в Сведениях о движении нефинансовых активов (форма 0503168) связано с проведением независимой оценки стоимости помещений нежилого здания, находящегося в оперативном управлении.

На счете КГКУ «ЦСКН КК» по учету средств, поступивших во временное распоряжение, в обеспечение исполнения государственных контрактов, заключенных по результатам проведенных торгов (форма 0503178) остаток по состоянию на 01.01.2018 отсутствует.

В сфере исполнения функции заказчика - в рамках исполнения государственной программы Красноярского края «Развитие культуры и туризма» подпрограммы «Сохранение культурного наследия» проведены подготовительные мероприятия, осуществлены закупки в соответствии с Федеральным законом от 05.04.2013 № 44-ФЗ и в 2018 года заключены контракты:

По пункту 1.1.1. Программы выполнение работ по оформлению учетных карт и паспортов, определению предмета охраны и границ территорий ОКН федерального и регионального значения, выявленных ОКН, землеустроительные работы по установлению границ территорий ОКН федерального и регионального значения и внесение этих сведений в ЕГРН предусмотрено ассигнований 11 704 500 рублей.

Показатели в редакции ГП на 2017 год, от 14.11.2017 № 27 – 311 ед., выполнено, оформлено, учётных карт, в том числе, объектов археологического наследия – 32 единицы, объектов культурного наследия – 279 единиц.

В том числе, по переходящему (на 2018 год) государственному контракту выполнено рецензирование учетной документации (учетные карты, отчеты о проведении работ по определению предметов охраны, границ территории, землеустроительных работ) **на 32 объекта археологического наследия** (из 126 объектов археологического наследия в г. Дивногорске, Ачинском, Березовском, Емельяновском, Ермаковском, Иланском, Идринском, Канском и Назаровском районах Красноярского края) на предмет качества исполнения государственного контракта от 07.11.2017 № Ф.2017.474415, заключенного с ООО «Красноярская Геоархеология», на сумму 3 056 691,84, оплата по платёжному поручению от 24.12.2017 № 153613.

ООО «ЭВРИ» на выполнение работ по оформлению учетных карт и паспортов, определению предмета охраны 56 ОКН в г. Енисейске № Ф.2017.371468 от 28.08.2017 на сумму 1 942 935,49 рублей, оплата по платёжному поручению от 15.12.2017 № 100755.

ООО «Наследие» на выполнение работ по оформлению учетных карт и паспортов, определению предмета охраны 16 ОКН в Енисейском р-не и г. Игарка № Ф.2017.351575 от 21.08.2017 на сумму 464 352,27 рублей, оплата по платёжному поручению от 20.12.2017 № 126519.

ООО «Наследие» на выполнение работ по оформлению учетных карт и паспортов, определению предмета охраны 47 ОКН в 8 МО № Ф.2017.351571 от 21.08.2017 на сумму 1 307 408,28 рублей, оплата по платёжному поручению от 20.12.2017 № 126520.

ООО «Наследие» на выполнение работ по оформлению учетных карт и паспортов, определению предмета охраны 51 ОКН в 10 МО № Ф.2017.336834 от 04.08.2017 на сумму 1 941 922,28 рублей, оплата по платёжному поручению от 24.12.2017 № 153615.

ООО «КАГП» на выполнение работ по установлению границ территорий 50 ОКН в 10 МО № ОК 0300/17 от 27.04.2017 на сумму 1 016 924,60 рублей, оплата по платёжному поручению от 30.10.2017 № 839743.

ООО «КАГП» на выполнение работ по установлению границ территорий 16 ОКН в Енисейском р-не и г. Игарка № ОК 0297/17 от 26.04.2017 на сумму 318 320,36 рублей, оплата по платёжному поручению от 15.08.2017 № 956603.

ООО «КАГП» на выполнение работ по установлению границ территорий 16 ОКН в Енисейском р-не и г. Игарка № ОК 0297/17 от 26.04.2017 на сумму 838 243,66 рублей, оплата по платёжному поручению от 10.10.2017 № 750846.

АО ВЕАГП по внесению сведений о границах территорий ОАН в ЕГРН, от 16.05.2017 № 238, на сумму 99 000,00 рублей.

По пункту 1.1.2. Проведение государственной историко-культурной экспертизы в отношении объектов, обладающих признаками ОКН, документов, обосновывающих включение ОКН в реестр, ПЗО ОКН наследия федерального и регионального значения, требований к осуществлению деятельности и градостроительным регламентам в границах территории ОКН (достопримечательного места) федерального и регионального значения предусмотрено ассигнований 9 881 700 рублей

Показатели в редакции ГП на 2017 год, от 14.11.2017 № 27 – ГИКЭ
64 ОКН, 53 ПЗО, всего 117. Выполнение 100 %.

Выполнено 34 акта Выявленных объектов культурного наследия выполнено в рамках 6 заключенных контрактов:

В том числе, по переходящему (с 2016 года) государственному контракту с ООО «Красноярская Геоархеология» на выполнение работ по сбору сведений необходимых для проведения государственной историко-культурной экспертизы в отношении 30 ОКН, расположенных в Курагинском районе края, выполнение в отношении указанных объектов ГИКЭ, № 35-16 от 06.12.2016, на сумму 2 288 166,42 рублей, оплата по платежному поручению от 27.06.2017 № 725147.

ООО «Бюро историко-культурной экспертизы» от 15.02.2016 № 8-16 на проведение ГИКЭ ВОКН, на сумму 88 146,72, оплата по платёжному поручению от 13.11.2017 № 909979.

ООО «ТСК» от 13.09.2017 № Ф.2017.395964 на проведение Государственной историко-культурной экспертизы 10 ПЗО ОКН, на сумму 1 180 000,00 рублей, оплата по платёжному поручению от 20.07.2017 № 737098.

ООО «ТСК» от 16.10.2017 № Ф.2017.441231 на проведение Государственной историко-культурной экспертизы 21 ПЗО ОКН, на сумму 1 239 000,00 рублей, оплата по платёжному поручению от 27.11.2017 № 979664.

ООО «ТСК» от 16.10.2017 № Ф.2017.441231 на проведение Государственной историко-культурной экспертизы 22 ПЗО ОКН, на сумму 2 178 738,60 рублей, оплата по платёжному поручению от 25.12.2017 № 171626.

ИП Хожаев А.С. на проведение государственной историко-культурной экспертизы 2 выявленных объектов, расположенных, № Ф.2017.548644 от

12.12.2017, на сумму 168 658,96 рублей, оплата по платежному поручению от 20.12.2017 № 126518.

ИП Хожаев А.С. на проведение государственной историко-культурной экспертизы 2 выявленных объектов, расположенных, № Ф.2017.484464 от 13.11.2017, на сумму 112 574,64 рублей, оплата по платежному поручению от 12.12.2017 № 78802.

ООО «Наследие» от 26.06.2017 № Ф.2017.236757 на проведение Государственной историко-культурной экспертизы 18 ОКН, на сумму 1 528 358,09 рублей, оплата по платёжному поручению от 01.12.2017 № 8948.

ООО «Наследие» от 18.09.2017 № Ф.2017.400206 на проведение Государственной историко-культурной экспертизы 4 ОКН, на сумму 384 503,59 рублей, оплата по платёжному поручению от 24.11.2017 № 972936.

ООО «Наследие» от 18.09.2017 № Ф.2017.400218 на проведение Государственной историко-культурной экспертизы 3 ОКН, на сумму 276 726,00 рублей, оплата по платёжному поручению от 24.11.2017 № 972935.

По пункту 1.1.3. Выполнение работ по инвентаризации и мониторингу ОКН федерального и регионального значения, выявленных ОКН, земельных участков в границах территорий ОКН федерального и регионального значения, выявленных объектов культурного наследия в ЕГРН

Показатели в редакции ГП на 2017 год, от 14.11.2017 № 27 – 0 объектов, 0 рублей.

По пункту 1.1.4. Выполнение работ по выявлению на территории Красноярского края объектов, представляющих собой историко-культурную ценность, и оформление учетных карт предусмотрено ассигнований 200 000,00 рублей.

Показатели в редакции ГП на 2017 год, от 14.11.2017 № 27 – 4 ед. Выполнено собственными силами учреждения.

По пункту 1.1.5. Разработка ПЗО ОКН федерального и регионального значения, землеустроительные работы по определению границ зон охраны ОКН федерального и регионального значения, определение границ исторического поселения федерального и регионального значения и его предмета охраны в и внесение этих сведений в ЕГРН. Разработка требований к осуществлению деятельности и градостроительным регламентам в границах территории ОКН (достопримечательное место) федерального и регионального значения предусмотрено ассигнований 6 635 000 рублей.

Показатели в редакции ГП на 2017 год, от 14.11.2017 № 27 изготовить 32 ПЗО. По факту изготовлено 32 ПЗО. Выполнение 100 %.

Разработка проектов зон охраны объектов культурного наследия, расположенных на территории края (*функция заказчика работ*) 32 проекта по 3 государственным контрактам:

ООО «НТЦ КрасГИП» на разработку 10 ПЗО ОКН в Абанском р-не № ОК 0305/17 от 26.04.2017 на сумму 2 159 000,00 рублей, оплата по платёжному поручению от 12.09.2017 № 616150.

ООО «НТЦ КрасГИП» на разработку 11 ПЗО ОКН № ОК 0306/17 от 26.04.2017 на сумму 2 476 000,00 рублей, оплата по платёжному поручению от 19.10.2017 № 794849, платёжному поручению от 27.10.2017 № 834096, платёжному поручению от 08.11.2017 № 8811431.

АО «ТГИ Красноярскгражданпроект» на разработку 11 ПЗО ОКН № ОК 0304/17 от 26.04.2017 на сумму 2 000 000,00 рублей, оплата по платёжному поручению от 08.11.2017 № 881430.

По пункту 1.1.6. Изготовление и установка информационных надписей и обозначений на ОКН федерального и регионального значения предусмотрено ассигнований 200 000 рублей.

Показатели в редакции ГП на 2017 год, от 14.11.2017 № 27 – 28 шт.

По факту изготовлено 28 шт. Выполнение 100 %.

По данному пункту программы заключен 1 контракт от 16.06.2017 № ЗК 3802/17 с ИП Сагов А.И. на сумму 199 998,40 руб., оплата по платежному поручению от 21.08.2017 № 973024, исполнение контракта составило 100 %.

Экономия по результатам конкурсной процедуры по пункту 1.1.2.6. составила 1,60 руб.

По пункту 1.1.7. Мероприятия по созданию и наполнению электронной базы данных по государственной охране, сохранению, использованию и популяризации ОКН Красноярского края предусмотрено ассигнований 2 420 100 рублей. Показатели в редакции ГП на 2017 год, от 14.11.2017 № 27 Создание единой базы 1 шт. По факту создана единая базы 1 шт. Выполнение 100 %.

По данному пункту программы заключен 1 контракт с ООО «АЙТИ РЕШЕНИЯ» от 13.06.2017 № Ф.2016.211702, на создание единой

геоинформационной базы данных ОКН КК на сумму 2 419 980,00 руб., от 29.11.2017 № 99228, исполнение контракта составило 100 %.

Несостоявшиеся процедуры, которые не привели к заключению контрактов:

1. Закупка № 0119200000117004531 № ЗП 4526/17 «Выполнение работ по организации проведения государственной историко-культурной экспертизы 10 проектов зон охраны объектов культурного наследия, расположенных на территории Красноярского края» НМЦК 1 180 000,00 рублей (отстранены от участия 2 заявки).

2. Закупка № 0119200000117004167 № ЗП 4534/17 «Выполнение работ по организации проведения государственной историко-культурной экспертизы 3 выявленных объектов культурного наследия, расположенных на территории 3 муниципальных образований Красноярского края (Балахтинский, Боготольский, Шарыповский районы)» НМЦК 291 290,60 рублей (не подано ни одной заявки).

3. Закупка № 0119200000117002488 № КОУ 3128/17 «Выполнение работ по оформлению учетных карт, определению предмета охраны, сбору сведений в отношении 47 объектов культурного наследия, расположенных в 8 муниципальных образованиях Красноярского края (Боготольский, Большемуралинский, Большеулуйский, Емельяновский, Казачинский, Козульский районы, г. Дивногорск, г. Железногорск)» НМЦК 1 307 408,28 рублей (единственный участник не соответствует требованиям документации).

4. Закупка № 0119200000117002860 № КОУ 3130/17 «Выполнение работ по оформлению учетных карт, определению предмета охраны, сбору сведений в отношении 51 объекта культурного наследия, расположенных в 10 муниципальных образованиях Красноярского края (Дзержинский, Ермаковский, Идринский, Ирбейский, Канский, Каратузский, Кежемский, Краснотуранский, Курагинский районы, г. Иланский)» НМЦК 1 941 922,28 рублей (единственный участник не соответствует требованиям документации).

5. Закупка № 0119200000117002481 № КОУ 3131/17 «Выполнение работ по оформлению учетных карт, определению предмета охраны объектов культурного наследия (56 объектов в г. Енисейске)» НМЦК 1 992 899,99 рублей (не подано ни одной заявки) (2 заявки не соответствуют требованиям документации).

6. Закупка № 0119200000117002504 № КОУ 3137/17 «Выполнение работ по оформлению учетных карт, определению предмета охраны, сбору сведений в

отношении 16 объектов культурного наследия, расположенных в Енисейском районе и г. Игарка» НМЦК 464 352,27 рублей (1 заявка не соответствует требованиям документации).

7. Закупка № 0119200000117003763 № КОУ 4185/17 «Выполнение работ по оформлению учетных карт, определению предмета охраны и границ территории (126 объектов археологического наследия в г. Дивногорске, Ачинском, Березовском, Емельяновском, Ермаковском, Иланском, Идринском, Канском и Назаровском районах Красноярского края)» НМЦК 13 153 797,19 рублей (2 заявки не соответствуют требованиям документации).

8. Закупка № 0119200000117005546 № КОУ 6462/17 «Выполнение работ по оформлению учетных карт, определению предмета охраны и границ территории (126 объектов археологического наследия в г. Дивногорске, Ачинском, Березовском, Емельяновском, Ермаковском, Иланском, Идринском, Канском и Назаровском районах Красноярского края)» НМЦК 13 153 797,19 рублей (1 заявки не согласована Службой финконтроля).

9. Закупка № 0119200000117000386 № ОК 0293/17 «Выполнение работ по оформлению учетных карт, определению предмета охраны, сбору сведений в отношении 16 объектов культурного наследия, расположенных в Енисейском районе и г. Игарка» НМЦК 464 352,27 рублей (не подано ни одной заявки).

10. Закупка № 0119200000117000395 № ОК 0295/17 «Выполнение работ по оформлению учетных карт, определению предмета охраны, сбору сведений в отношении 47 объектов культурного наследия, расположенных в 8 муниципальных образованиях Красноярского края (Боготольский, Большемуртинский, Большеулуйский, Емельяновский, Казачинский, Козульский районы, г. Дивногорск, г. Железногорск)» НМЦК 1 307 408,28 рублей (не подано ни одной заявки).

11. Закупка № 0119200000117000402 № ОК 0296/17 «Выполнение работ по оформлению учетных карт, определению предмета охраны, сбору сведений в отношении 51 объекта культурного наследия, расположенных в 10 муниципальных образованиях Красноярского края (Дзержинский, Ермаковский, Идринский, Ирбейский, Канский, Каратузский, Кежемский, Краснотуранский, Курагинский районы, г. Иланский)» НМЦК 1 941 922,28 рублей (не подано ни одной заявки).

12. Закупка № 0119200000117000399 № ОК 0303/17 «Выполнение работ по оформлению учетных карт, определению предмета охраны объектов

культурного наследия (56 объектов в г. Енисейске)» НМЦК **1 992 899,99** рублей (не подано ни одной заявки).

13. Закупка № 0119200000117000368 № ОК 0569/17 «Выполнение работ по организации проведения государственной историко-культурной экспертизы 19 выявленных объектов культурного наследия, расположенных на территории 2 муниципальных образований Красноярского края (г. Канск, г. Минусинск)» НМЦК **1 762 508,37** рублей (закупка отменена).

14. Закупка № 0119200000117000370 № ОК 0570/17 «Выполнение работ по организации проведения государственной историко-культурной экспертизы 3 выявленных объектов культурного наследия, расположенных на территории 3 муниципальных образований Красноярского края (Балахтинский, Боготольский, Шарыповский районы)» НМЦК **291 290,60** рублей (1 заявка не соответствует требованиям документации о закупке).

15. Закупка № 0119200000117002494 № ЭА 3124/17 «Выполнение работ по организации проведения государственной историко-культурной экспертизы 3 выявленных объектов культурного наследия, расположенных на территории 3 муниципальных образований Красноярского края (Балахтинский, Боготольский, Шарыповский районы)» НМЦК 291 290,60 рублей (не подано ни одной заявки).

16. Закупка № 0119200000117002489 № ЭА 3126/17 «Выполнение работ по организации проведения государственной историко-культурной экспертизы 10 проектов зон охраны объектов культурного наследия, расположенных на территории Красноярского края» НМЦК 1 180 000,00 рублей (не подано ни одной заявки).

17. Закупка № 0119200000117004490 № ЭА 5533/17 «Выполнение работ по оформлению учетных карт, определению предмета охраны объектов культурного наследия (56 объектов в г. Енисейске)» НМЦК **1 992 899,99** рублей (1 заявка не соответствует требованиям документации).

18. Закупка № 0119200000117004451 № ЭА 5537/17 «Выполнение работ по оформлению учетных карт, определению предмета охраны, сбору сведений в отношении 47 объектов культурного наследия, расположенных в 8 муниципальных образованиях Красноярского края (Боготольский, Большемуртинский, Большеулуйский, Емельяновский, Казачинский, Козульский районы, г. Дивногорск, г. Железногорск)» НМЦК 1 307 408,28 рублей (не подано ни одной заявки).

19. Закупка № 0119200000117004453 № ЭА 5538/17 № ЭА 5538/17 «Выполнение работ по оформлению учетных карт, определению предмета охраны,

сбору сведений в отношении 16 объектов культурного наследия, расположенных в Енисейском районе и г. Игарка» НМЦК 464 352,27 рублей (не подано ни одной заявки).

20. Закупка № 0119200000117005121 № ЭА 6138/17 «Выполнение работ по организации проведения государственной историко-культурной экспертизы 4 выявленных объектов культурного наследия, расположенных на территории 3 муниципальных образований Красноярского края (г. Ачинск, г. Красноярск, г. Минусинск» НМЦК 464 352,27 рублей (3 поданных заявки не соответствуют требованиям документации).

21. Закупка № 0119200000117005167 № ЭА 6278/17 «Выполнение работ по организации проведения государственной историко-культурной экспертизы 3 выявленных объектов культурного наследия, расположенных на территории 3 муниципальных образований Красноярского края (Балахтинский, Боготольский, Шарыповский районы» НМЦК 291 290,60 рублей (3 поданных заявки не соответствуют требованиям документации).

22. Закупка № 0119200000117005224 № ЭА 6639/17 «Выполнение работ по организации проведения государственной историко-культурной экспертизы 10 проектов зон охраны объектов культурного наследия, расположенных на территории Красноярского края» НМЦК 1 180 000,00 рублей (не подано ни одной заявки).

КГКУ «ЦСКН КК» и специалистами службы по государственной охране объектов культурного наследия Красноярского края осуществлена приемка выполненных работ в установленные законом сроки.

Общая сумма заключенных контрактов по результатам закупок в 2018 г., в рамках исполнения государственной программы и по обеспечению деятельности КГКУ «ЦСКН КК», составляет – 63 286 443, 11 руб.

Отдел организационной, правовой и кадровой работы

Начальник отдела, главный юрисконсульт - Курочкина Анастасия Сергеевна

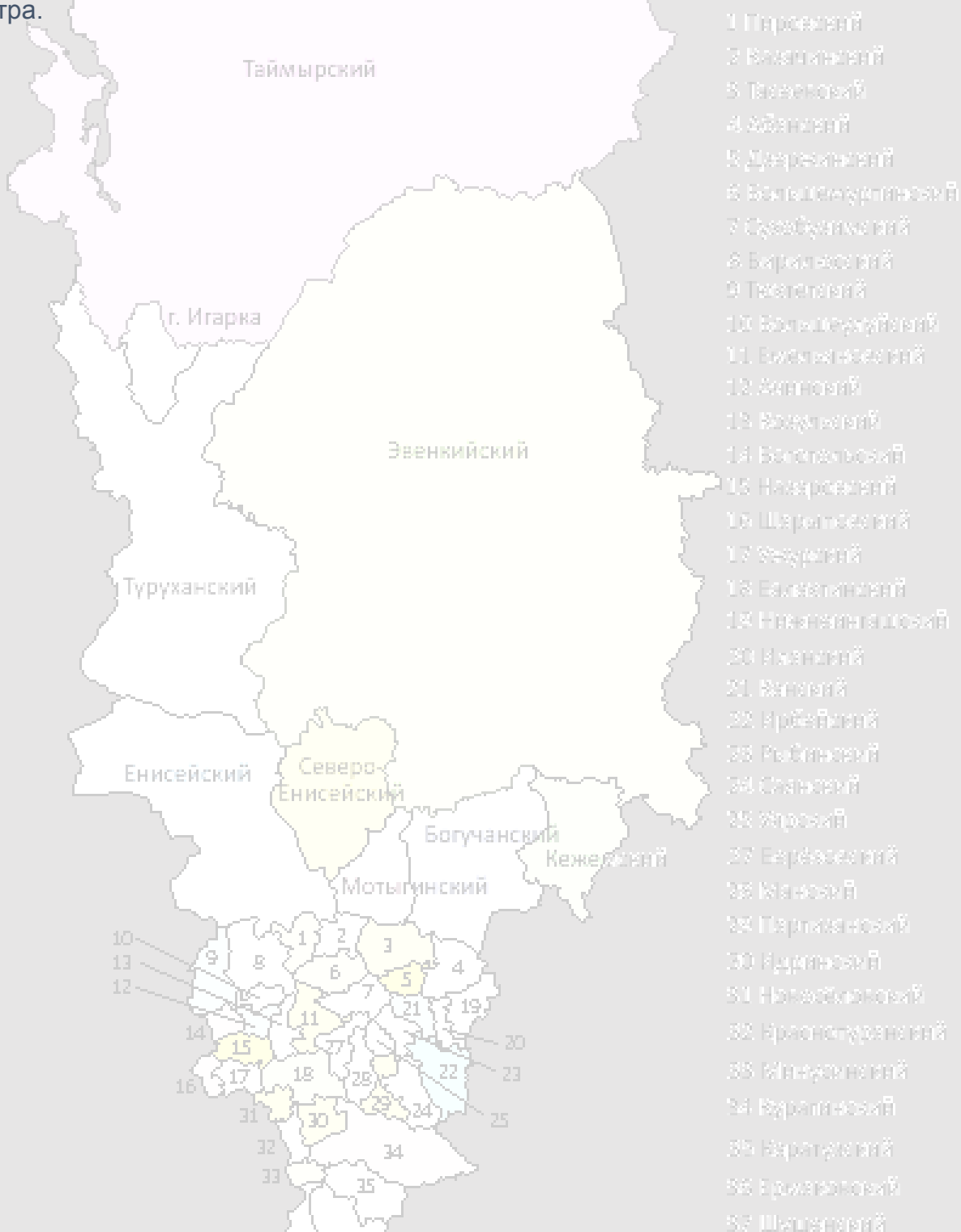
Сотрудники отдела:

Сидоренко В.В. – ведущий юрисконсульт
Голофаева А.О. – юрисконсульт
Желябина А.С. – секретарь
Федосеева О.С. – архивариус

Отдел осуществляет правовое обеспечение деятельности Центра по реализации полномочий, предусмотренных Уставом.

Основная деятельность отдела за отчетный период заключалась в:

- обеспечение соблюдения законности в деятельности Центра, путем проведения анализа действующего законодательства, разработки и согласования нормативных актов и иных документов Центра;
- оказание консультативной помощи сотрудникам Центра в разъяснении требований федерального и регионального законодательства;
- осуществление договорной, претензионной и исковой деятельности;
- деятельность по соблюдению законности при осуществлении закупочных процедур в рамках 44-ФЗ;
- представление интересов Центра в государственных органах;
- решение вопросов кадрового обеспечения, ведение кадрового делопроизводства Центра.



ПУБЛИЧНЫЙ ОТЧЕТ
за 2017 г.

Публичный отчет подготовлен специалистами
Краевого государственного казенного учреждения
«Центр по сохранению культурного наследия
Красноярского края»

Краевое государственное казенное учреждение «Центр по сохранению
культурного наследия Красноярского края»

Юридический адрес:
660049, г. Красноярск, ул. Сурикова, д. 23

Адрес местонахождения:
660017, г. Красноярск, ул. Ленина, д.108,
т. 8(391) 200-15-31

public@krascskn.ru
<http://www.krascskn.ru/>

- 1 Тарбагатайский
- 2 Вайгачинский
- 3 Тасовский
- 4 Хуралинский
- 5 Тасаринский
- 6 Тасаринский
- 7 Сузунский
- 8 Виринский
- 9 Тасовский
- 10 Вольский
- 11 Вольский
- 12 Ачинский
- 13 Вольский
- 14 Вольский
- 15 Назаровский
- 16 Шарангский
- 17 Сузунский
- 18 Вольский
- 19 Енисейский
- 20 Назаровский
- 21 Вольский
- 22 Вольский
- 23 Вольский
- 24 Вольский
- 25 Вольский
- 26 Вольский
- 27 Вольский
- 28 Вольский
- 29 Вольский
- 30 Вольский
- 31 Вольский
- 32 Вольский
- 33 Вольский
- 34 Вольский
- 35 Вольский